



MA007 v1
 buscar mapas
 más recientes

Bata, Guinea Ecuatorial

ubicaciones de oficinas y ubicación de las explosiones

Mapa que muestra la ciudad de Bata, la ubicación de las oficinas de UNDAC y la ubicación de la explosión con anillos de distancia de 1 km.

-  Oficinas
-  Ubicación de la explosión

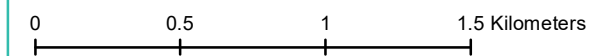


Fuentes de datos:

OCHA ROWCA, OpenStreetMap

Con el apoyo del Foreign, Commonwealth & Development Office del Reino Unido, la Oficina Federal de Relaciones Exteriores de Alemania y

La descripción y el uso de límites administrativos, nombres y datos asociados que se muestran aquí no implican respaldo o aceptación por parte de MapAction.



Creado 13 Mar 2021 / 12:00 UTC+01:00

Proyección y Referencia WGS 1984 UTM Zone 32N / WGS

Número GLIDE AC-2021-000020-GNQ

Producido por MapAction
<https://mapaction.org>
guineaecuatorial@mapaction.org