

Ubicación de la zona visitada



Mapa: Elaborado por OCHA.
Los límites y nombres mostrados y las designaciones usadas en este mapa no implican apoyo o aceptación oficial por parte de las Naciones Unidas con respecto al estatus legal de cualquier país, territorio, ciudad o área, o a sus autoridades, o con respecto a la delimitación de sus límites o fronteras.

Datos de la misión

Fecha de inicio: 25/06/2014	Fecha de finalización: 26/06/ 2014
Comunidades visitadas:	Centro poblado del corregimiento de Tierradentro (Montelíbano)
Organización líder:	OCHA
Organizaciones participantes:	ACH, FAO, OCHA, Pastoral Social, TdH, UARIV.
No. de entrevistas realizadas:	15

Datos generales

	Municipio Montelíbano	Corregimiento Tierradentro (Montelíbano)	Centro poblado Tierradentro (Montelíbano)
Población	79.543 (DANE, Est. 2014)	8.600 (Oficina de Aseguramiento en Salud SISBEN Montelíbano, 2014)	6.340 (Oficina de Aseguramiento en Salud SISBEN Montelíbano, 2014)
Hombres / Mujeres / Niños		4.488 / 4.112 / 1.773	43,2% / 39,6% / 17,9%
%Afrocolombianos/%Indígenas	18,6% / 3% (DANE, 2005)		
%Urbana / %Resto	78,6% / 21,3 (DANE, Est. 2014)	73,7% / 26,2%	
Extensión y relación municipal		12.874.74 Hect. 8,43% del municipio	
Índice de calidad de vida ¹		Rural: 1,95. Urbano: 2,15	2,15

¹ ICV en relación al a escala de 1 a 5, siendo 1 nivel Muy Bajo y 5 Nivel Muy Alto. Fuente: SIPLAN 2008 Montelíbano ARJUZONAL – Fundación San Isidro.

Situación general

En las zonas rurales del municipio de Montelíbano han tenido presencia histórica diferentes grupos armados -no estatales y posdesmovilización- debido a las ventajas estratégicas de la zona y a la existencia de fuentes permanentes de recursos como el cultivo y producción de coca. La condición actual obedece a una emergencia crónica donde los sectores de seguridad alimentaria (medios de vida), salud, agua y saneamiento, protección y educación, son los más afectados.

Los grupos armados no estatales y posdesmovilización, han utilizado estrategias de desarticulación de liderazgos e imposición de una cultura de miedo, a través de amenazas, presiones sociales y amedrentamientos.

En Tierradentro se han presentado situaciones de confinamiento en las que coinciden restricciones de movilidad, desabastecimiento de alimentos e insumos agropecuarios, afectación psicosocial de la población, contaminación por armas y violaciones al derecho a la integridad. Algunos habitantes se han desplazado de manera individual, no declaran por temor a represalias hacia otros familiares en la zona y se niegan a retornar ante la falta de garantías.

En cuanto a la evolución de la situación humanitaria en Tierradentro, aunque se ha notado aumento de la presencia institucional en el marco de acciones del Plan de Desarrollo para Montelíbano 2012-2015, preocupa que los indicadores oficiales no reflejen las dimensiones de la situación, en parte a causa del subreporte.

Impulsores de la crisis

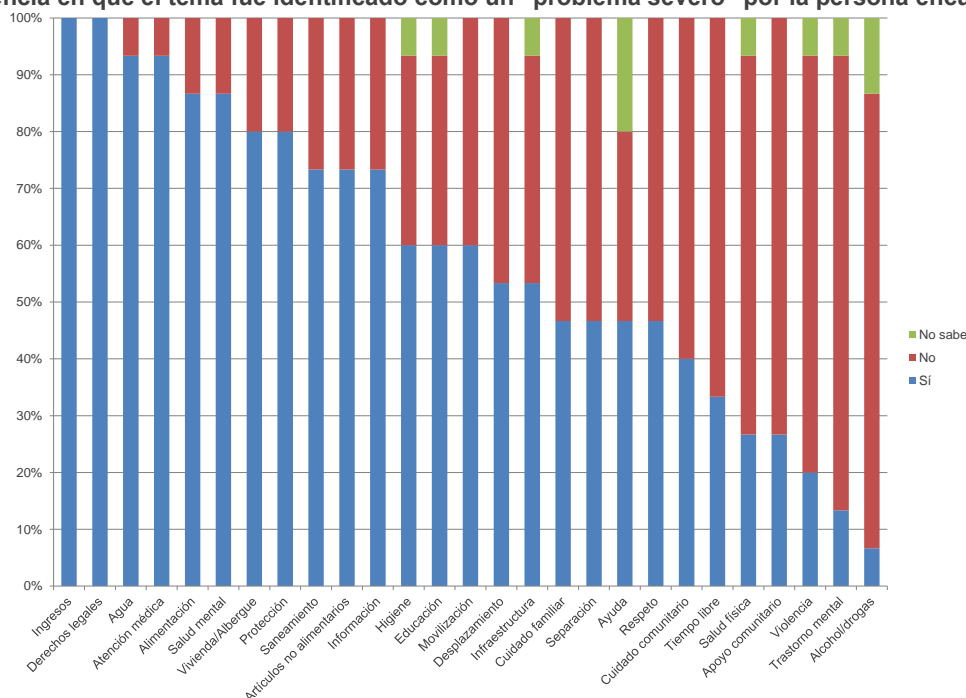
Grupos armados no estatales y grupos armados posdesmovilización, principalmente Urabeños y FARC-EP, han permanecido históricamente en la zona. Cerca del 27% de las personas desplazadas en el departamento son expulsadas de Montelíbano, y del total de personas desplazadas en Montelíbano cerca del 50% son de Tierradentro.

El aumento en la presencia de estos grupos armados y sus confrontaciones por el control territorial durante el último semestre, han causado riesgo de confinamiento en las zonas rurales, en particular al norte del corregimiento. Presiones a la población por parte de grupo armado no estatal, estaría poniendo a la población en riesgo de desplazamiento masivo.

Las comunidades de la zona están afectadas por las dificultades de acceso físico y la limitación de cobertura en servicios de salud, agua potable y medios de vida. La falta de insumos agropecuarios genera desabastecimiento de alimentos. Esta población actualmente centra su economía en el trabajo informal asociado a los cultivos de uso ilícito. La falta de oportunidades de empleo y débil respuesta institucional para la generación de proyectos auto sostenibles, incrementan la vulnerabilidad de la población.

El descenso en los niveles de lluvias es otro factor que está afectando a la zona y se prevé que pueda tener efectos negativos en la población. Las fuentes hídricas abiertas, los pozos artesanales presentan niveles bajos. Para el resto de 2014 se esperan temperaturas altas como efecto del fenómeno del niño, especialmente en los meses finales del año cuando se presentarían mayores niveles de desabastecimiento de agua.

Frecuencia en que el tema fue identificado como un “problema severo” por la persona encuestada

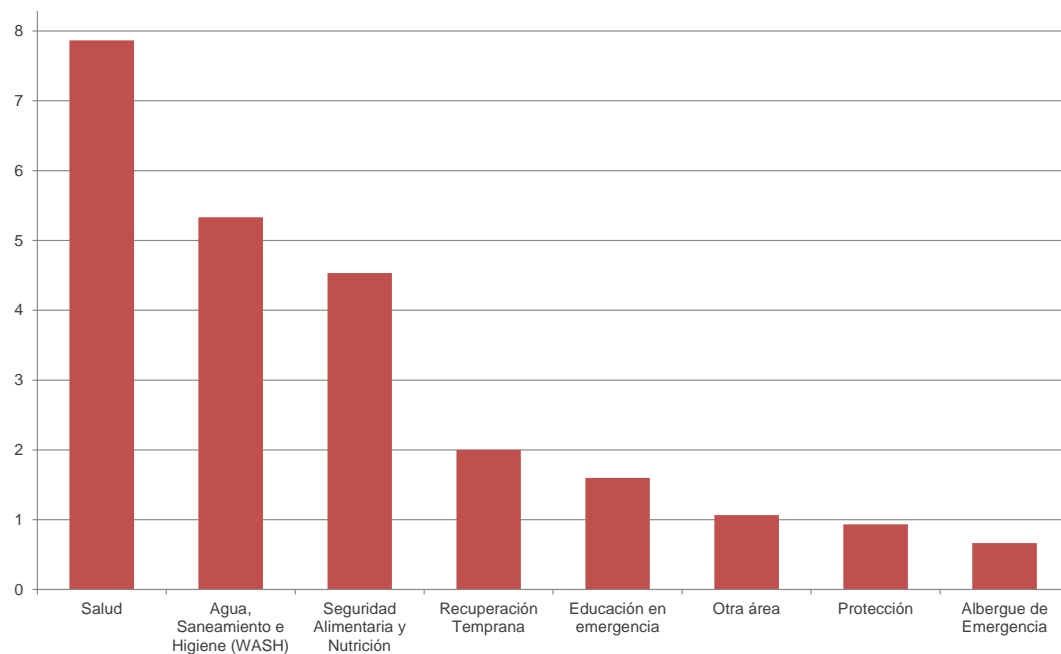


Base: 15 encuestas

Prioridades Humanitarias

	Percepciones de la población		Recomendaciones del equipo evaluador
1	Salud	1	Recuperación temprana (Medios de vida)
2	Agua, saneamiento e higiene (WASH)	2	Salud
3	Seguridad alimentaria y nutrición (SAN)	3	Protección

Identifique las áreas problemáticas prioritarias dentro de su comunidad entre todos los elementos que se identifican como "un problema severo"



Base: 15 encuestas

Recomendaciones – Estrategias de intervención

Sector	Recomendaciones
1 Recuperación temprana (Medios de vida)	<ul style="list-style-type: none"> Acciones encaminadas a la producción de alimentos para autoconsumo, de tipo animal y vegetal, que contribuyan a recuperar la seguridad alimentaria. Promover la gestión y desarrollo de acciones encaminadas a fortalecer la generación de empleo rural y de ingresos mediante la producción agropecuaria de subsistencia.
2 Salud	<ul style="list-style-type: none"> Dotación adecuada y reactivación de la red de servicios de salud extramurales hacia las veredas, con garantías de permanencia de profesionales de salud en el terreno. Construcción de infraestructura que garantice la continuidad y cercanía del recurso hídrico en las comunidades. Sistemas de filtración en las fuentes de abastecimiento, dotación de filtros a nivel familiar, pozos comunitarios, infraestructura colectiva de agua, capacitación en métodos de desinfección y clarificación del agua. Implementar sistemas de saneamiento (letrinas), construcción de unidades sanitarias en las escuelas, puestos de salud, etc.
3 Protección	<ul style="list-style-type: none"> Reforzar los mecanismos preventivos de seguimiento y de capacidad resolutoria a los casos críticos de vulneración de derechos, en particular casos que afectan a mujeres, niños y niñas. Gestión para la activación de jornadas de respuesta a las víctimas, por parte de los entes responsables municipales y departamentales, con apoyo del ACNUR.

NOTA: El equipo evaluador recomendó esta priorización según la complejidad de la situación más urgente para su intervención. El sector de Protección fue priorizado debido a la limitada información con que cuenta la comunidad para el acceso a la oferta institucional de respuesta a víctimas y debilidades estructurales en el sector educativo. El sector salud tiene estrecha relación con el sector WASH como consecuencia de las deficiencias en saneamiento básico y agua no segura para consumo humano, la respuesta en salud no es adecuada y presenta vacíos que deben complementarse con acciones WASH como estrategia para disminuir las enfermedades prevalentes como EDA e IRA².

² EDA, IRA: Enfermedad Diarreica Aguda, Infección Respiratoria Aguda.

Alcance de la crisis y perfil humanitario

La zona afectada tiene una extensión cercana a las 12.000 hectáreas. Se encuentran zonas de cultivos, extensiones ganaderas y zonas de concesión de mega proyectos. Cerca de 6.500 campesinos -residentes en su mayoría en zonas rurales del corregimiento-, habitan en terrenos ocupados sin titulación.

Las necesidades humanitarias presentes en las comunidades visitadas están relacionadas con el impacto del conflicto armado, la contaminación por armas en el territorio, y la limitación de acceso a medios de vida. Asimismo, la intervención estatal se enfrenta con demoras y barreras en parte causadas por la extorsión a contratistas que ejecutan proyectos como pavimentación de vías o construcción de acueductos. Se evidencian vacíos en el acceso a servicios básicos como salud, agua y saneamiento básico.

Han sido recurrentes vulneraciones a los Derechos Humanos, con una mayor incidencia en VSBG y VIF³. La comunidad ha sido objeto recurrente de amenazas, presiones por la influencia de las FARC-EP en la zona. En marzo y octubre de 2013, se presentaron los desplazamientos masivos más recientes.

Esta situación afecta a los habitantes del centro poblado del corregimiento de Tierradentro y 19 veredas de la zona: La Zorra, Bella Flor, Buenavista, Pilón Arriba, El Silencio, La Candelaria, El Cristo, Aguas Prietas, Bocas de San Mateo, El Tigrito, San Mateo Abajo, La Unión, Bocas de San Cipriano, Bella Flor, San Mateo Vallecito, San Antonio, Las Mercedes, Los Laureles.

Acceso humanitario

Al corregimiento de Tierradentro y sus veredas se accede vía terrestre desde la capital del departamento, cerca de 175 km de distancia con duración de cuatro horas de recorrido. La ruta presenta deterioro en un 75% de su recorrido.

El segundo eje del Plan de Desarrollo de Montelíbano contempla el mejoramiento vial de la región incluido el corregimiento de Tierradentro, sin embargo actualmente el municipio se encuentra en una etapa de saneamiento Fiscal basándose en la ley 617 del año 2000, aunque no ha impedido que se inicien las obras si se han presentado retrasos significativos.

En la zona norte del corregimiento -veredas La Nevada, La Zorra y los límites con el Corregimiento de Juan José- se han presentado incidentes recientes con MAP y se presume contaminación por armas en el territorio.

La presencia de grupos armados no estatales ha afectado el sector comercial de la región, limitando el acceso de bienes y enseres, el libre comercio, y la distribución de agroquímicos para fumigación de cultivos.

³ VSBG: Violencia sexual basada en género. VIF: Violencia Intra Familiar

Recuperación temprana / Medios de vida

Sector priorizado 1

Datos sectoriales

8.129.73 Hectáreas cultivables	SIPLAN 2008
2 Proyectos de INCODER y UACT	FAO

Escenario general del sector

Gran parte de la población desplazada se ha concentrado en el centro poblado del corregimiento de Tierradentro, viviendo con su núcleo familiar en condiciones precarias, sin acceso a empleo rural o urbano estable y bien remunerado, ni a la tierra para pancoger y excedentes para la comercialización en mercados locales. Estos factores afectan la generación de ingresos y la seguridad alimentaria.

La disponibilidad de la tierra es un factor determinante para el restablecimiento de los medios de vida de la población afectada. En esta medida, gran parte de la población permanece a la expectativa de la materialización de los efectos de la Ley de Víctimas y de Restitución de Tierras, para recuperar el acceso, tenencia y uso de sus predios rurales o en su defecto de otros similares que les permitan reincorporarse a la dinámica productiva regional.

Capacidades nacionales y respuesta

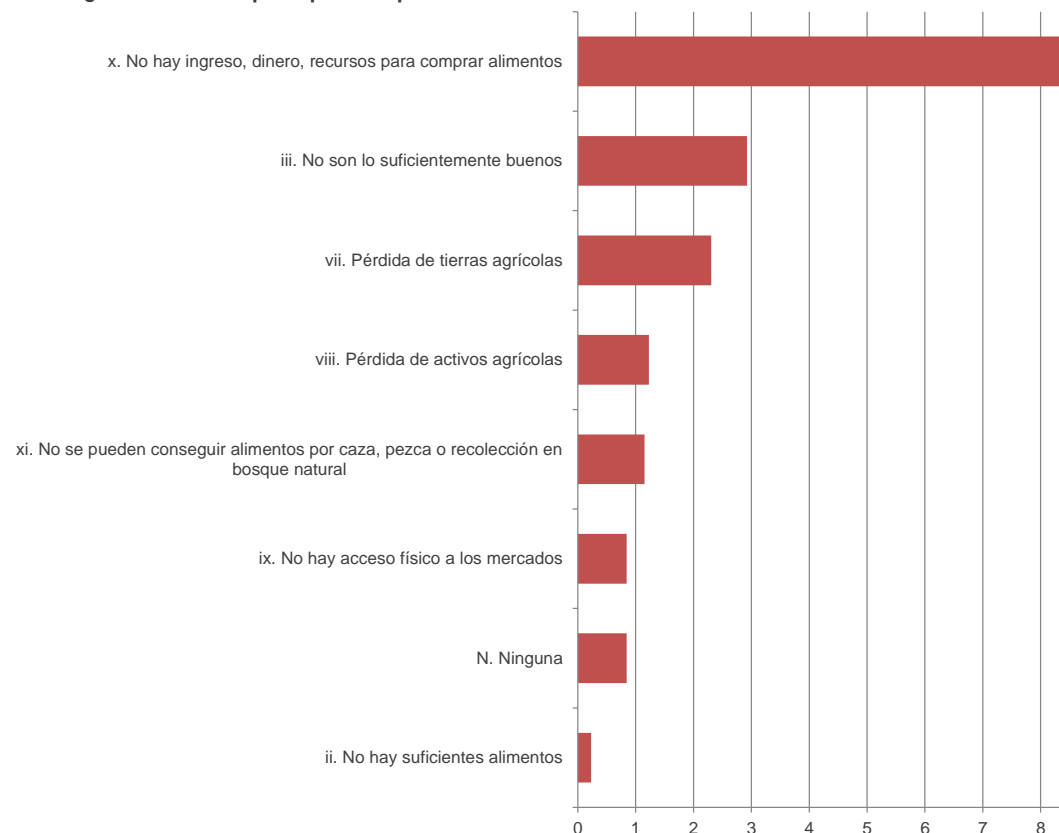
La alcaldía de Montelíbano ha hecho esfuerzos para apoyar las iniciativas de producción agropecuaria de la población del corregimiento de Tierradentro, estos esfuerzos financieros han estado limitados por las restricciones establecidas en el presente año por la Ley de Garantías Electorales. Esta ley ha reducido a la mínima cuantía los aportes a proyectos propios o la cofinanciación de proyectos de otras fuentes.

En estas condiciones, la alcaldía ha entregado a una pequeña parte de la población insumos agropecuarios (fertilizantes y agroquímicos) para promover la producción de cultivos de pancoger (yuca, maíz y plátano principalmente), alevinos de bocachico para la producción piscícola familiar, y semillas de hortalizas para promover su producción, incorporación en la alimentación y la recuperación de la seguridad alimentaria.

Con apoyo y cofinanciación de la Unidad Administrativa para la Consolidación Territorial (UACT) y Colombia Responde (USAID), se ha implementado desde 2013 un proyecto productivo para el establecimiento de 170 hectáreas de sistemas agroforestales (Cacao, Plátano, Forestales), y con asocio de 49 hectáreas de arroz, para ciento setenta 170 familias con acceso a la tierra, ubicadas en veredas aledañas al centro poblado del corregimiento.

El INCODER ha entregado en Tierradentro un predio rural con vocación ganadera a 49 familias, acompañado de recursos para la adquisición de seis unidades de gran ganado (UGG) en estado de gestación y la adecuación de 5 hectáreas de praderas.

¿Cuáles son las principales inquietudes en relación con la alimentación en su comunidad?



Informe Final MIRA: Municipio Montelíbano - Corregimiento Tierradentro (Córdoba)

25/06/2014 – 26/06/2014



En la actualidad están en proceso de formulación a nivel de pre inversión, dos proyectos para el establecimiento de plantaciones de cacao y de plátano, que serán financiados con recursos del Fondo de Adaptación de la Presidencia de la República de Colombia, y que han sido gestionados desde el ámbito departamental.

El Plan de Desarrollo Municipal de Montelíbano tiene establecido financiar un proyecto para la promoción de la producción de ovinos. La alcaldía apoyó la formulación y presentación de un proyecto para el establecimiento y sostenimiento de plantaciones de cacao en Tierradentro, que está en proceso de evaluación por parte del Ministerio de Agricultura y Desarrollo Rural.

Capacidades internacionales y respuesta

Tierradentro ha sido priorizado en anteriores proyectos (ej. ECHO 2012-2013, intervención en el marco de la Operación Prolongada de Socorro del PMA), como escenario de intervención en emergencias estos proyectos han sido concertados en el marco del EHL y dentro de la estrategia del MCH. Se han coordinado desde el EHL las acciones conjuntas derivadas de intervenciones CERF, OPSR, ECHO. En el sector SAN, PMA actualmente está realizando entregas bajo su operación hasta el mes de Julio de 2014. PMA ha realizado en su última operación 2014 entrega de alimentos en la zona, FAO en 2012 bajo proyecto ECHO culminó actividades de seguridad alimentaria.

Brechas identificadas

- Abandono y despojo de predios rurales por presión de grupos armados no estatales y grupos posdesmovilización.
- Respuesta débil a nivel administrativo y dificultad de los mecanismos de gestión con enfoque de sostenibilidad de los proyectos
- Pérdida de saberes ancestrales y desinterés de la juventud por la cultura de la siembra.
- Debilidad a nivel local en conocimientos de las etapas de la cadena productiva, tales como acopio, transformación, almacenamiento y comercialización.
- Población desplazada sin medios de subsistencia básica y empleo.

Intervenciones claves

- **Con comunidades que se resisten al desplazamiento:** Implementación de proyectos productivos para garantizar la seguridad alimentaria y nutricional, y la comercialización de excedentes, como estrategia para la generación de ingresos.
- **Con comunidades desplazadas y asentadas en el centro poblado de Tierradentro:** Gestión para el restablecimiento de derechos. Desarrollo de actividades de integración vertical a la producción agropecuaria local (producción, acopio, transformación, conservación, comercialización). Implementación de alternativas urbanas y periurbanas para la producción de alimentos para autoconsumo y mejoramiento de la seguridad alimentaria y nutricional.
- **Con la comunidad educativa urbana y rural del corregimiento:** Incorporación en la educación básica primaria y secundaria los conocimientos, habilidades y destrezas para la producción de alimentos, como estrategia para promover la seguridad alimentaria y nutricional.

Escenario general del sector

Datos sectoriales	
1 puesto de salud en Tierradentro	Alcaldía de Montelíbano (2014)
1 ESE Hospital en Montelíbano	Secretaría de Salud Municipal
5 EPSS ⁴ en la zona	Aseguramiento Montelíbano (2014)
7.500 personas target para atención	Alcaldía Montelíbano

La totalidad de la población del corregimiento de Montelíbano (aproximadamente 8.600 personas) dependen del Centro de Salud de Tierradentro. Este

centro de salud cubre las actividades básicas de salud y depende del municipio de Montelíbano. Aunque se han emprendido varias estrategias de intervención para aumentar la calidad y acceso a servicios de salud, las acciones en el sector sanitario se ven limitadas por el temor de los profesionales de salud ante amenazas por parte de los GAPD o las FARC-EP. La morbilidad presente en la región responde al déficit histórico de condiciones de saneamiento básico que permiten la propagación de vectores, como el mosquito transmisor de la malaria (VIVAX), roedores (leptospira), insectos y demás, que han generado una prevalencia de EDA, ERA, enfermedades de la piel, malaria y otras enfermedades, que al estar desatendidas se convierten en un riesgo para la vida como las ECNT⁵. Adicionalmente, la tasa de cobertura de controles prenatales, de crecimiento y desarrollo no es la adecuada.

Capacidades nacionales y respuesta

La infraestructura física del centro de salud cuenta con áreas individuales (consultorios) para la atención de enfermería, consulta médica, toma de muestras para diagnóstico de malaria (gota gruesa) y atención odontológica en mal estado y sin el profesional en la zona. Se cuenta con dos auxiliares de enfermería permanentes, encargados de atender urgencias (partos, traumas, mordeduras de serpientes, etc.). Se implementan programas de control prenatal, crecimiento y desarrollo, enfermedades crónicas no transmisibles. Cuentan con una ambulancia permanente con conductor, un microscopista permanente que actualmente no tiene contrato y reporta los casos al SIVIGILA.

La cobertura en salud en Tierradentro a nivel de aseguramiento, alcanza un 88% para el área rural y 90% para el área urbana, sin embargo la oportunidad de atención en salud se limita a un médico y una enfermera en el puesto de salud de Tierradentro que cubre a la totalidad de la población. Los indicadores de vacunación para abril 2014, van por debajo de la meta establecida para una cobertura efectiva. (19% de cobertura alcanzada / 23,7% cobertura esperada para el corte de trimestre). El agua la obtienen de un pozo con motobomba eléctrica que actualmente presenta fallas. La energía eléctrica falla con frecuencia, cuentan con generador eléctrico que se encuentra averiado.

Controles prenatales: Son realizados por medicina general cuando se dispone del servicio, si no hay médico son realizados por una auxiliar de enfermería. Los pobladores deben viajar hasta Montelíbano para exámenes clínicos y atención por especialistas.

Jornadas médicas extramurales: El hospital realiza jornadas de atención integral una vez al mes y cada dos meses realizan vacunación. Las jornadas sólo llegan hasta la cabecera corregimental y no llegan a las zonas veredales.



Crédito: OCHA/Sylvia Echeverry. Centro de Salud Tierradentro, Pozo averiado abastecimiento de agua del centro de salud.

⁴ EPSS Empresa Prestadora de Servicios de Salud del régimen Subsidiado

⁵ Enfermedad Crónica No Transmisible

Informe Final MIRA: Municipio Montelíbano - Corregimiento Tierradentro (Córdoba)

25/06/2014 – 26/06/2014



Morbilidades: Las enfermedades por las que más consultan son las infecciones respiratorias y las de origen hídrico (EDA, problemas de piel), lo que se puede relacionar con el consumo de agua -la cual es obtenida de pozos y quebradas- sin tratamiento alguno. Esta zona es endémica para malaria, predomina el tipo vivax. Se presentó un caso de tosferina en el mes de mayo.

Capacidades internacionales y respuesta

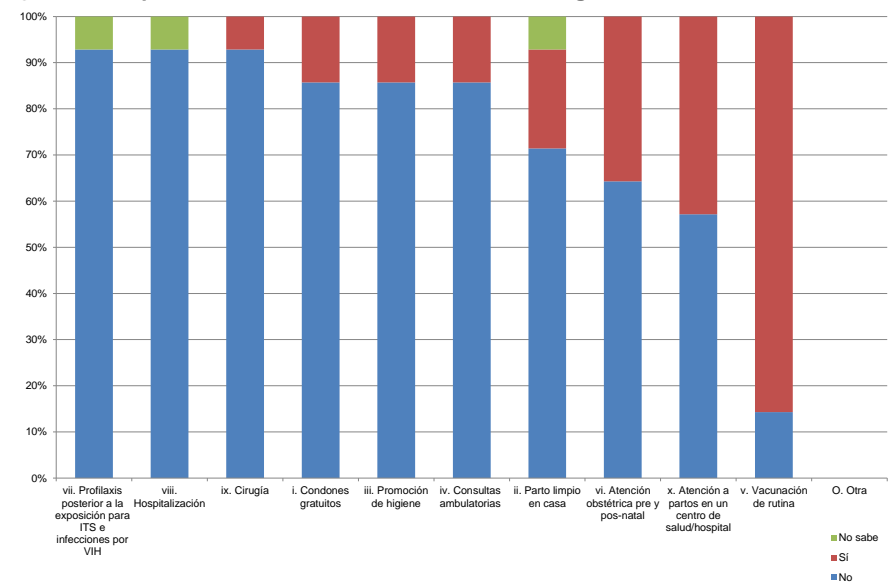
OPS/OMS realizó intervención en el centro de salud y en dos veredas del corregimiento en acceso a agua potable, sin cubrir la totalidad de población. También realizan acciones en salud Tierra de Hombres Lausanne, en el componente de saneamiento y acceso por medio de gestión de la información, y Acción Contra el Hambre en el marco de agua segura y saneamiento básico. Se han realizado intervenciones en salud y agua mediante proyectos en el marco del CERF-UF y ECHO, pero persisten vacíos.

Brechas identificadas

La falta de sistemas de saneamiento familiar o colectivo afecta a casi el 100% de la población valorada. El 100% de la población se encuentra en riesgo ante enfermedades derivadas del consumo de agua no segura. La red de servicios de salud está incompleta y no ofrece garantías suficientes para poder brindar una atención acorde a la demanda presentada en el corregimiento, no hay coberturas completas en los controles prenatales y los programas de crecimiento y desarrollo. De manera urgente se hace necesario mitigar el impacto de EDA por consumo de agua no segura y disminuir la morbi mortalidad por ERA asociada.

Se hace prioritario el abordaje multisectorial para disminuir el impacto en salud con un enfoque de life saving, en particular de la población infantil ante enfermedades como EDA y ERA. Es necesario completar la dotación del puesto de salud para dar respuesta al gran número de consultas por morbilidad, así como reactivar las misiones extramurales a la zona rural. La evolución es cíclica con tendencia a agudizarse en los grupos etarios más susceptibles: Niños/niñas, gestantes y adulto mayor.

¿Tienen las personas en su comunidad acceso a los siguientes servicios de salud?



Intervenciones claves

- Acceso a la salud, asistencia humanitaria en dotación para el centro de salud.
- Acciones en agua y saneamiento a nivel de entrenamiento y entrega de bienes materiales para disminuir la tasa de morbilidad asociada a este componente.
- Implementar proyectos comunitarios para garantizar el suministro de agua segura (sistemas de filtración en las fuentes de abastecimiento, dotación de filtros a nivel familiar, pozos comunitarios, infraestructura colectiva de agua, capacitación en métodos de desinfección y clarificación del agua).

Protección

Sector priorizado 3

Datos sectoriales

No. de instituciones educativas	1 para el corregimiento (Observación Directa)
Población Estudiantil	1.300

Escenario general del sector

Se evidenció amplio desconocimiento de las rutas establecidas para la atención a víctimas, esto supone un obstáculo para el goce efectivo de sus derechos, asimismo la ausencia de títulos de tierra. En algunas veredas la contaminación por armas, con registros recientes de incidentes, restringe la movilidad de los habitantes.

Capacidades nacionales y respuesta

La Defensoría del Pueblo actualmente se encuentra realizando la actualización al Informe de Riesgo de 2013, paralelamente la UARIV monitorea la zona constantemente y hay acceso a la oferta institucional. La Alcaldía de Montelíbano cuenta con Personería y un enlace de víctimas en la zona, sin embargo la capacidad de respuesta se ve disminuida debido a que no hay comunicación clara y concreta en cuanto los procesos, tiempos y mecanismos de respuesta articulada para la comunidad en terreno.

Las instituciones como el ICBF hacen presencia en la zona de manera regular pero hay debilidades en la respuesta. No se evidencian seguimientos concretos a hechos victimizantes de la población infantil, activación o mecanismos de protección a la infancia.

Capacidades internacionales y respuesta

Agencias del sistema de Naciones Unidas (PMA, ACNUR, OCHA y OPS), ONG internacionales (Global Communities, ANDA) y CICR, trabajan en la zona identificada con asistencia directa por medio de entrega de alimentos por capacitación a la población víctima del conflicto armado, en particular población afectada por desplazamiento asentada en la zona.

Brechas identificadas

- Desconocimiento de la ruta establecida por la UNP para atención a víctimas, impidiendo el goce efectivo de derechos.
- Existe en un porcentaje amplio -pero no cuantificado- de población sin títulos de tierra, lo que impide el acceso a créditos, beneficios y medios de vida.
- No hay respuesta efectiva a nivel administrativo para la identificación de las zonas de riesgo por minas en el norte del corregimiento, las zonas minadas están sin identificar restringiendo la movilización de la población.
- No hay claridad ni actividades en el PEI⁶ para establecer estrategias con docentes, rectores, padres de familia, autoridades municipales y departamentales, para la creación de entornos escolares protectores

Intervenciones claves

- Establecer una estrategia de buenas prácticas de manejo del tiempo libre para los alumnos de las escuelas como mecanismo preventivo a la vulneración de derechos.
- Establecer estrategias con docentes, rectores, padres de familia, autoridades municipales y departamentales, para la creación de entornos escolares protectores.



Crédito: OCHA/Felinto Córdoba – David Neira.
Recolección MIRA, Panorámica de Tierradentro

⁶ Proyecto Educativo Institucional

- Estrategia de “protección por presencia” combinada con monitoreo constante a las restricciones al acceso humanitario en la zona, apoyando la gestión para la activación de jornadas de respuesta a las víctimas y de los entes responsables municipales y departamentales, con apoyo del ACNUR.

Otros Hallazgos

El 27% de la población en edades entre los 3 – 25 años no está recibiendo educación formal en el área urbana. Para el área rural el indicador es del 28% de población para el mismo rango de edad.

La población utiliza como fuente de abastecimiento de agua los ríos, quebradas y pozos, estas fuentes disminuyen su capacidad hídrica en la temporada seca, hasta el punto de no contar con suficiente líquido para el consumo y demás actividades domésticas. Las fuentes existente se encuentran a distancias considerables, los niveles de precipitación han disminuido considerablemente (déficit de precipitaciones cercano al 60%), lo que dificulta aún más el acceso al recurso. La calidad del agua no es apta para el consumo humano generando enfermedades graves y que son prevalentes de origen hídrico, afectando en mayor proporción a la población infantil. El aumento en la incidencia de algunas enfermedades derivadas del consumo de agua no segura es muy alto.

Educación en emergencias para la comunidad vulnerable del corregimiento en sus áreas rurales, con énfasis en la población infantil, integrando estrategias de prevención en VSBG y VIF. Al igual que estrategias de educación en riesgo de minas.

Información de contacto

Nombre: David Neira
Organización: OCHA
E-mail: Neira@un.org
Dirección: Cra 15 # 27-08
Teléfono: 3115166604

Contenidos

Ubicación de la zona visitada	1
Datos de la misión	1
Datos generales	1
Situación general.....	2
Impulsores de la crisis	2
Prioridades Humanitarias	3
Recomendaciones – Estrategias de intervención.....	3
Alcance de la crisis y perfil humanitario	4
Acceso humanitario	4
Recuperación temprana / Medios de vida	5
Escenario general del sector	5
Capacidades nacionales y respuesta.....	5
Capacidades internacionales y respuesta.....	6
Brechas identificadas.....	6
Intervenciones claves	6
Salud	7
Escenario general del sector	7
Capacidades nacionales y respuesta.....	7
Capacidades internacionales y respuesta.....	8

Informe Final MIRA: Municipio Montelíbano - Corregimiento Tierradentro (Córdoba)

25/06/2014 – 26/06/2014



Brechas identificadas.....	8
Intervenciones claves	8
Protección	9
Escenario general del sector	9
Capacidades nacionales y respuesta.....	9
Capacidades internacionales y respuesta.....	9
Brechas identificadas.....	9
Intervenciones claves	9
Otros Hallazgos.....	10
Información de contacto	10

Actualización Informe Final MIRA: Corregimiento Tierradentro, Municipio de Montelíbano (Córdoba) - Colombia

Misión de seguimiento y evaluación de necesidades

Actualización realizada 09 Abril de 2015



Actualización Informe Final Mira. 09/04/2015

La siguiente actualización corresponde al seguimiento de la situación humanitaria del corregimiento de Tierradentro, municipio de Montelíbano, en relación a la evaluación de necesidades realizada en junio de 2014 ([ver informe final MIRA 2014](#)). La situación general del corregimiento comprendido por cerca de 17 veredas de las que hacen parte cabildos indígenas, es similar a la encontrada en junio del 2014. La mayoría de habitantes, son víctimas de desplazamiento forzado en años anteriores (desde 2002, los más recientes en 2013), continúan viviendo con altos niveles de necesidades básicas insatisfechas, una débil respuesta institucional y control social por parte de los actores armados, que hacen presencia en la región, situaciones que agravan las condiciones de vida de estos habitantes.

Los siguientes anexos corresponden a la evolución de la situación actual y la respuesta en los sectores priorizados en 2014 (Medios de vida-Recuperación Temprana, Salud y Protección).

1. Medios de vida - Recuperación Temprana (actualización)

Sector priorizado 1

Escenario general del sector

La situación general del sector es muy similar a la que se describió en la primera evaluación de necesidades; adicionalmente, cerca del 90% de la población presenta serias dificultades para recibir ingresos económicos y bienes básicos, lo que está causando un desabastecimiento paulatino de alimentos e insumos para su producción. Se evidencian dificultades en el acompañamiento institucional para la sustitución de cultivos lícitos que han sido afectados por las fumigaciones recientes con glifosato y la sequía de los últimos 6 meses.

Capacidades nacionales y respuesta

- El programa Colombia Responde entregó semillas para producción de plátano y ñame; sin embargo por las condiciones áridas del terreno causada por la sequía, el plátano no pudo germinar, y el ñame se afectó debido a las fumigaciones en la zona.
- En años anteriores, tanto la alcaldía como otros entes territoriales han entregado insumos agropecuarios para promover la producción de cultivos de pan coger (yuca, plátano, cacao, ñame) afectados actualmente por las fumigaciones, lo que podría estar generando una crisis alimentaria.

Capacidades internacionales y respuesta

- Entre 2012 y 2014, Tierradentro ha sido escenario de intervenciones por parte de la comunidad internacional en el sector de Seguridad alimentaria y nutrición, al igual que otras acciones de respuesta a emergencia concertadas en el marco del EHL Córdoba, quienes articuladamente trabajan para gestionar la movilización de recursos ERF.

Brechas identificadas

- Las autoridades locales e institucionalidad a pesar de conocer las afectaciones de la comunidad por las fumigaciones, hasta el momento no han tomado medidas para responder ante la pérdida de los cultivos de sustento diario y contaminación del agua y enfermedades de la piel que se han generado.
- Ante la sequía que se presenta desde hace seis meses y la falta de pozos profundos para el almacenamiento de agua, las huertas caseras y cultivos no se han podido mantener de la manera adecuada, incluso se ha presentado la pérdida de éstos cultivos caseros.

Intervenciones claves

- Implementación de medidas por parte de autoridades para la recuperación de cultivos afectados/perdidos por las fumigaciones realizadas.
- Estrategias o programas para promover la gestión y desarrollo de acciones encaminadas a fortalecer la generación de empleo rural y de ingresos mediante la producción agropecuaria de subsistencia.
- Inclusión del enfoque de recuperación temprana en los proyectos formulados/implementados en las comunidades, seguimiento de los proyectos con énfasis en seguridad alimentaria.

Actualización Informe Final MIRA: Corregimiento Tierradentro, Municipio de Montelíbano (Córdoba) - Colombia

Misión de seguimiento y evaluación de necesidades

Actualización realizada 09 Abril de 2015



2. Salud (actualización)

Sector priorizado 2

Escenario general del sector

Este sector continúa con las mismas necesidades encontradas en junio de 2014 por el equipo evaluador ([Ver informe final MIRA](#)). A excepción de programas de vacunación para menores de 5 años y mujeres gestantes, no se realiza otro tipo de brigadas extramurales. Actualmente en las comunidades están presentando numerosos casos de paludismo, chikunguña, como también brotes en la piel, éstos últimos, posiblemente como consecuencia de las fumigaciones con glifosato que se realizan en la zona.

Capacidades nacionales y respuesta

- Existe un puesto de salud el cual permanece sin médico, dotación en malas condiciones y falta de medicamentos; Se tuvo información que en pocos meses se empezaría a implementar un proyecto de la alcaldía para reconstruir el puesto de salud, razón por la cual se adaptará un lugar para prestar este servicio temporalmente.



Crédito: OCHA/ Sylvia Echeverry. Puesto de Salud de Tierradentro. Dotación y sistema de almacenamiento de agua.

Capacidades internacionales y respuesta

- Actualmente no hay intervenciones en este sector.

Brechas identificadas

- La respuesta en salud no es la adecuada y continúan las brechas identificadas en el informe de 2014.
- La población manifiesta que aunque las consultas médicas son gratis, se les está cobrando los exámenes y medicamentos a pesar de pertenecer al régimen subsidiado, con el agravante que son comunidades con dificultades para acceder a fuentes de trabajo y por lo tanto ingresos.
- Existe una alta deficiencia en saneamiento básico desencadenando altos casos de paludismo y chikunguña; adicionalmente, el aumento de brotes en la piel según lo manifiestan las comunidades, se cree que es consecuencia del uso/consumo de agua no segura y contaminada por las fumigaciones.
- Aunque las afectaciones como consecuencia de las fumigaciones recientes, son denunciadas y de conocimiento público por lo diferentes entes de control, no se conocen acciones de respuesta por parte del Estado en el sector de Salud ante ésta problemática.

Intervenciones claves

- Además de las intervenciones descritas en el primer informe, se debe garantizar la dotación adecuada y reactivación de la red de servicios de salud extramurales hacia las veredas, al igual que garantizar la permanencia de profesionales de salud en el terreno.
- Dentro de los programas de atención en salud del municipio se deben hacer evaluaciones de la calidad del agua para uso/consumo humano, así como promover mecanismos para el acceso al recurso hídrico y promover buenas prácticas de higiene y saneamiento básico.
- Complementar con acciones de agua segura para la población. Implementación de pozos profundos que abastezcan las necesidades de las comunidades que no cuentan con acueducto, teniendo en cuenta capacitaciones a las comunidades sobre sistemas de clarificación y desinfección del agua.

Actualización Informe Final MIRA: Corregimiento Tierradentro, Municipio de Montelíbano (Córdoba) - Colombia

Misión de seguimiento y evaluación de necesidades

Actualización realizada 09 Abril de 2015



3. Protección (actualización)

Actualmente en las veredas que hacen parte del corregimiento de Tierradentro, habitadas en su mayoría por población desplazada, quienes viven con el control social impuesto por los diferentes grupos armados que hacen presencia en la zona. Existe un subregistro en las declaraciones de hechos victimizantes, como reclutamiento de menores, accidentes con MAP/MUSE, amenazas, los cuales se evidencian en el vacío de información de las cifras oficiales, cifras que no visibilizan la situación humanitaria de la zona. Las comunidades manifiestan el desconocimiento sobre las rutas establecidas para la atención de víctimas, dificultando el goce efectivo de sus derechos y el acceso a las mismas. Entre los vacíos de información que se detectaron, están las cifras de casos de violencia sexual basada en género (VSBG)

Capacidades nacionales y respuesta

- Aunque la Defensoría del Pueblo, la Unidad de Atención y Reparación Integral para las Víctimas (UARIV) al igual que otras instituciones locales, hacen presencia constante en la zona llevando jornadas con oferta institucional en comunidades, en otras por estar más alejadas aún persisten los vacíos en la atención por parte del Estado.

Capacidades internacionales y respuesta

- Miembros del Equipo Humanitario Local de Córdoba y otras organizaciones con presencia en el departamento, hacen seguimiento de las diferentes problemáticas que afectan la situación humanitaria de las comunidades, atendiendo las necesidades de las personas víctimas de desplazamiento asentadas en Tierradentro y otras vulneraciones por otros hechos victimizantes.

Brechas identificadas

- Las brechas identificadas en la primera evaluación persisten en la comunidad, situación que se confirmó durante la actualización del informe.
- Aunque las afectaciones como consecuencia de las fumigaciones recientes, son denunciadas y de conocimiento público por lo diferentes entes de control, no se conocen acciones de respuesta por parte del Estado en otros sectores como seguridad alimentaria, Agua, saneamiento e higiene, y Medios de vida afectados ante ésta problemática.
- Desconocimiento por parte de las comunidades de las diferentes rutas y procesos para acceder al goce efectivo de derechos como víctimas; este vacío hace que las personas queden por fuera de los programas de Gobierno que puedan aliviar sus necesidades básicas insatisfechas.

Intervenciones claves

- Desarrollo de jornadas extramurales de sensibilización sobre la Ley 1448 y Decreto 2569 de 2014, para que la población conozca sus derechos.
- Implementar estrategias de prevención en las comunidades ante los riesgos a los que está expuesto
- Garantizar un entorno seguro y programas para el uso del tiempo libre de los menores en edad escolar que no están asistiendo a clases por la problemática que existe en el sector de educación (*ver hallazgos en educación*)
- Formar a las comunidades de zona rural en Educación en el riesgo de minas, dado los recientes accidentes en la zona.

Sector priorizado 3



Crédito: OCHA/ Felinto Córdoba. Grupo mujeres Centro poblado Tierradentro.

Actualización Informe Final MIRA: Corregimiento Tierradentro, Municipio de Montelíbano (Córdoba) - Colombia

Misión de seguimiento y evaluación de necesidades

Actualización realizada 09 Abril de 2015



Hallazgos en otros sectores (actualización)

Agua, saneamiento e higiene

Como consecuencia de la sequía en los últimos seis meses en la zona, se evidencia escasez de agua en las comunidades afectando los cultivos y huertas caseras. Con el fin de prevenir y tomar medidas para que no se repita la situación, se hace necesario la construcción de pozos profundos artesanales u otras estrategias que garantice el agua para todas las personas que habitan en la zona rural. Es necesario implementar sistemas de potabilización de agua que tengan sostenibilidad en la comunidad, debido a que el consumo del líquido se hace directamente desde los pozos o quebradas sin ningún tratamiento previo para que sea segura, generando así enfermedades de la piel y otras como EDA e IRA.

Educación

Montelíbano hace parte de los municipios que presenta una crisis en la educación, debido al sistema de contratación de docentes a través del Banco oferente¹. Actualmente, en la zona rural y casco urbano, se presentan dificultades para que los menores en edad escolar (cerca de 1.800 estudiantes) tengan acceso a la educación por falta de docentes, quienes tardan varios meses en ser contratados y/o llegar hasta las instituciones educativas; a esta situación la agrava el hecho de que los actores armados en la zona extorsionan a los profesores, obligando que estos no presenten en sus lugares de trabajo.

La difícil condición en las vías de acceso, sumado a las largas distancias de las instituciones educativas en la zona rural, es otro factor que aumenta la deserción de estudiantes en los colegios. En las zonas rurales, los niños menores de 5 años no están teniendo acceso a los programas de comedores escolares. Ante este panorama se requiere soluciones y acciones de incidencia a nivel nacional para que los menores de edad puedan gozar de este derecho fundamental.



Crédito: OCHA/ Felinto Córdoba. Comedor escolar
Institución Educativa del centro poblado Tierradentro

¹ Desde el insuficiente número de docentes, problemas en la contratación (demora hasta cuatro meses a través de un banco oferente, y no como nombramiento en propiedad), largas distancias, déficit en la infraestructura y vacíos en la alimentación de los restaurantes escolares considerándose así un grave problema estructural, se suman los riesgos a los que están expuestos tanto funcionarios como estudiantes por la presencia de actores armados en la zona.(ampliar la información en el artículo del [boletín humanitario mensual de marzo 2015](#))