

	Évaluation menée sur le terrain	
	Évaluation menée auprès d'informateurs clés par téléphone	

Le suivi des urgences a pour but de recueillir des informations sur les mouvements importants et soudains de populations. Les informations sont collectées à travers des entretiens avec des informateurs clés ou des observations directes. Ce tableau de bord présente des informations sur un mouvement de personnes survenu le 21 juillet 2021 dans un village de la province du Lac.

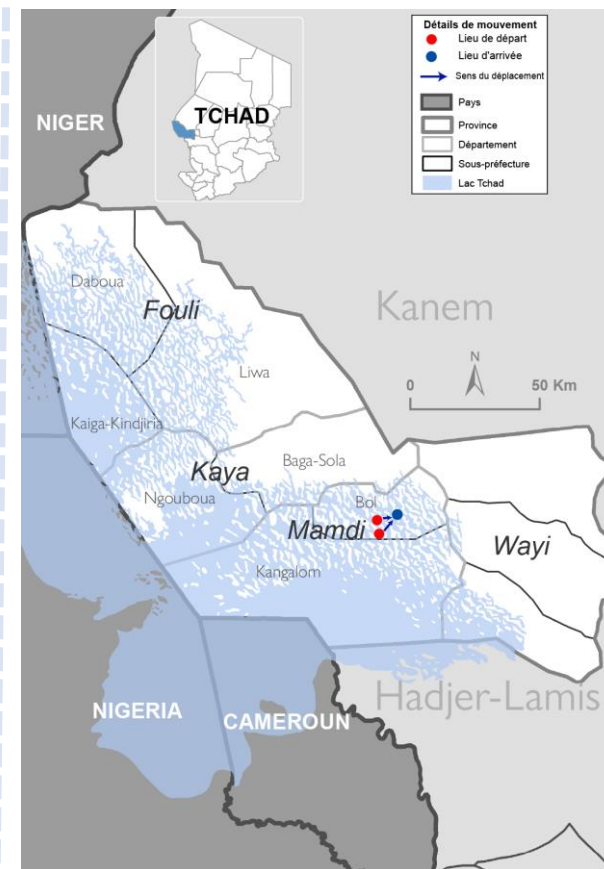
RÉSUMÉ DE L'ALERTE



POPULATION DÉPLACÉE :

102 Personnes Déplacées Internes, 25 Ménages (estimations)

Le **21 juillet 2021**, suite aux violences résultant d'un conflit foncier entre deux communautés, **25 ménages de 102 individus** ont fui les villages de Layrom et Tchougoudi situés dans la sous-préfecture de Bol (Département de Mamdi) pour se réfugier sur **le site de Yakoua**, situé dans la même sous-préfecture. En juin 2021, un autre conflit de même type s'étant produit dans la même zone, a poussé 461 individus à se déplacer ([voir le rapport d'urgence #108](#)).



Avertissement : Cette carte n'est fournie qu'à titre d'illustration. Les représentations ainsi que l'utilisation des frontières et des noms géographiques sur cette carte peuvent comporter des erreurs et n'impliquent ni jugement sur le statut légal d'un territoire, ni reconnaissance ou acceptation officielles de ces frontières de la part de l'OIM.

 **LIEU D'ARRIVÉE :** Yakoua
(département de Mamdi, sous-préfecture de Bol)

 **CAUSE DU MOUVEMENT :**
Conflit intercommunautaire

 **DATE DE DÉPLACEMENT :** 21 juillet 2021


 **MODE DE TRANSPORT :** En pirogue et à pied

 **LIEU D'ACCUEIL :** Site

 **ASSISTANCE DISPONIBLE :** Aucune

BESOINS PRIORITAIRES

 1. Articles Non-Alimentaires

 2. Vivres

 3. Abris