

MIRE busca dar respuesta humanitaria a la población afectada por el conflicto armado, desastres naturales y la pandemia de la COVID-19 en situaciones que requieren atención urgente a necesidades primarias mediante acciones integrales e intersectoriales.

Gracias al financiamiento de la Oficina para la Ayuda Humanitaria de la Comunidad Europea (ECHO por sus siglas en inglés), el Mecanismo Intersectorial de Respuesta a Emergencias MIRE, ha monitoreado y/o atendido 19 emergencias a nivel nacional en el mes de agosto.

El contexto humanitario en el mes de agosto de 2020 se ha caracterizado por múltiples hechos que afectan directamente la población colombiana, especialmente en la región Pacífica. La intervención del MIRE a lo largo del país se extendió por la región Pacífica, el Eje Cafetero y Antioquia, la región Caribe y la Amazonía.

Los cultivos de plantas de coca, el establecimiento de laboratorios de producción de cocaína y el tráfico de armas son las principales actividades que influyen a los Grupos Armados ilegales (GAI) para controlar territorios estratégicos a lo largo del país. Es de resaltar la importancia que representan algunos ríos para dichos grupos, pues a través de ellos se suele transportar la cocaína hasta las costas pacífica y atlántica, abriéndose paso para su posterior comercialización en los mercados internacionales.

Los enfrentamientos entre Grupos Armados por el dominio de los territorios han tenido una gran diversidad de impactos negativos en el bienestar de los colombianos. Las regiones han sido víctimas de eventos de conflicto armado, asesinato a líderes sociales, masacres, desplazamientos, homicidios selectivos y reclutamiento de niños, niñas y jóvenes.

Además, la crisis sanitaria asociada a la COVID-19, en un contexto de baja cobertura de los centros regionales de salud, junto con la desaceleración económica generan una coyuntura nada alentadora para las comunidades.

La mayoría de las zonas en donde se presentan las emergencias intervenidas por el MIRE se caracterizan por la dificultad en sus vías de acceso. Es usual la necesidad de recurrir al transporte aéreo de pocas personas (helicópteros y avionetas), vehículos automotores todo terreno y lanchas o canoas artesanales dependiendo del nivel de los ríos. En muchas ocasiones la combinación de varios medios de transporte es la única solución para brindar respuesta a las emergencias. Otro aspecto para tener en cuenta son las condiciones de seguridad a las que se ven enfrentados los equipos móviles de respuesta, los cuales en ocasiones se han visto obligados a retrasar el inicio de actividades por presencia de GAIs, enfrentamientos entre los mismos y combates con la fuerza pública.

A través de sus intervenciones, el MIRE ha logrado establecer alianzas con entidades territoriales que han contribuido significativamente en la comprensión socioeconómica de las emergencias. La coordinación con la UARIV, las alcaldías locales, así como con líderes comunitarios y religiosos, han facilitado la realización de las ERN y con las actividades de respuesta multisectorial.

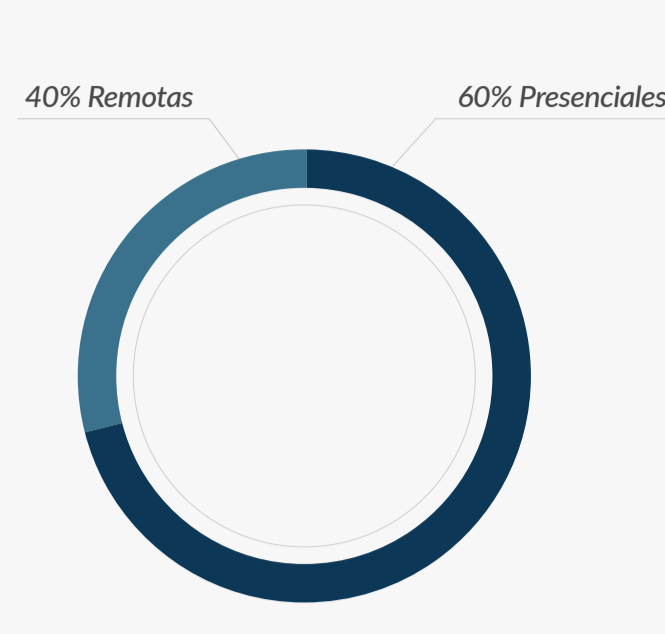
Identificadores

- Alertas
- Evaluación rápida de necesidades (ERN)
- Respuestas Activas
- Respuestas Cerradas

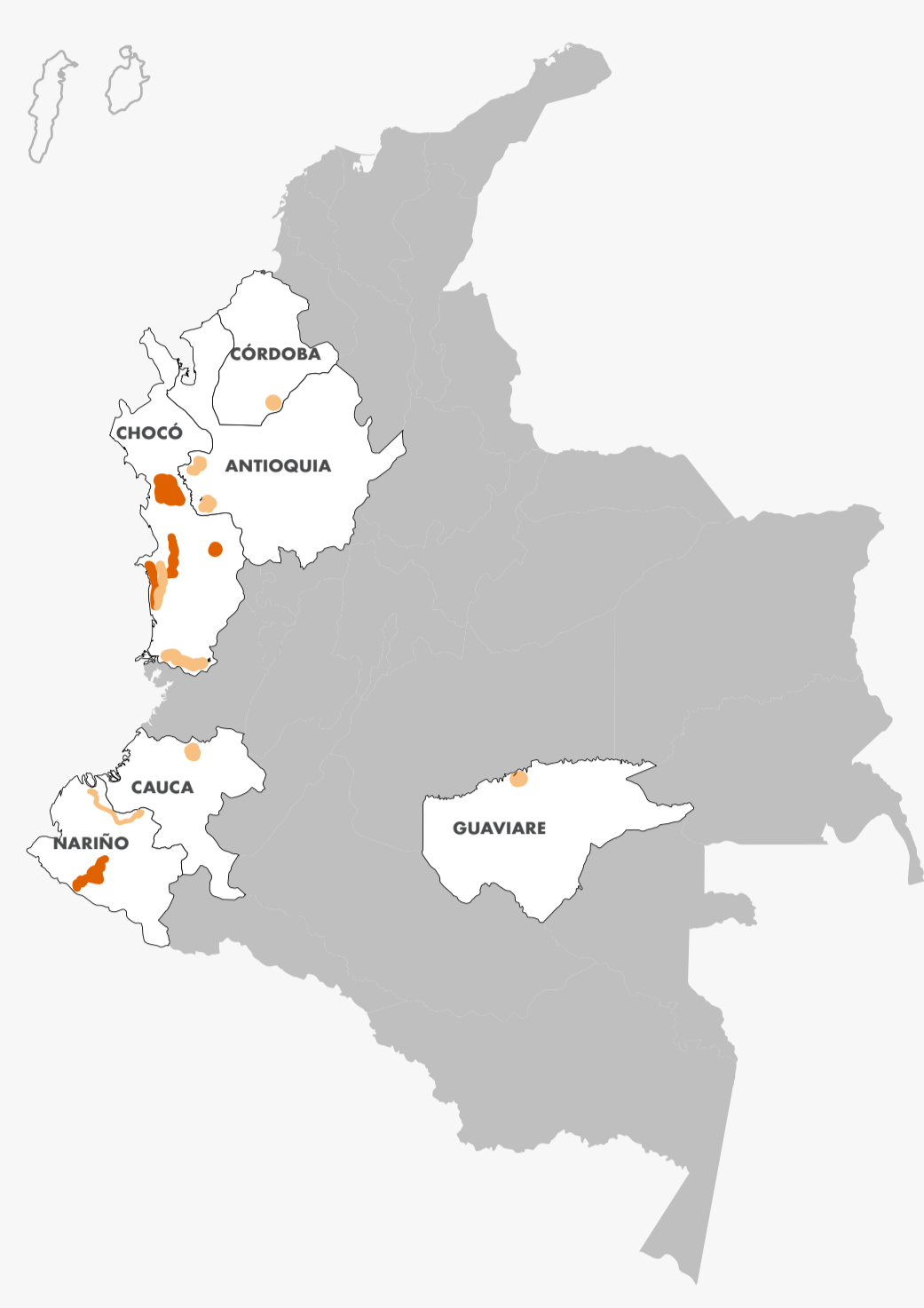
Actividades MIRE

- Nueve (9) alertas**
- Urrao (Antioquia)
 - Alto Baudó (dos alertas) (Chocó)
 - San Juan (Chocó)
 - Quibdó (Chocó)
 - Bajo Baudó (Chocó)
 - Barbacoas (dos alertas) (Nariño)
 - Olaya Herrera (Nariño)
- Tres (3) ERN**
- Montelíbano (Córdoba)
 - Urrao (Antioquia)
 - Quibdó (Chocó)
- Cinco (5) respuestas activas**
- San José de Uré (Córdoba)
 - Montelíbano (Córdoba)
 - Suárez (Cauca)
 - Murindó (Antioquia)
 - El Charco (Nariño)
- Cinco (5) respuestas cerradas**
- Buenos Aires (Cauca)
 - Tumaco (Nariño)
 - Bojayá (Chocó)
 - San José de Guaviare (Guaviare)
 - Popayán (Cauca)

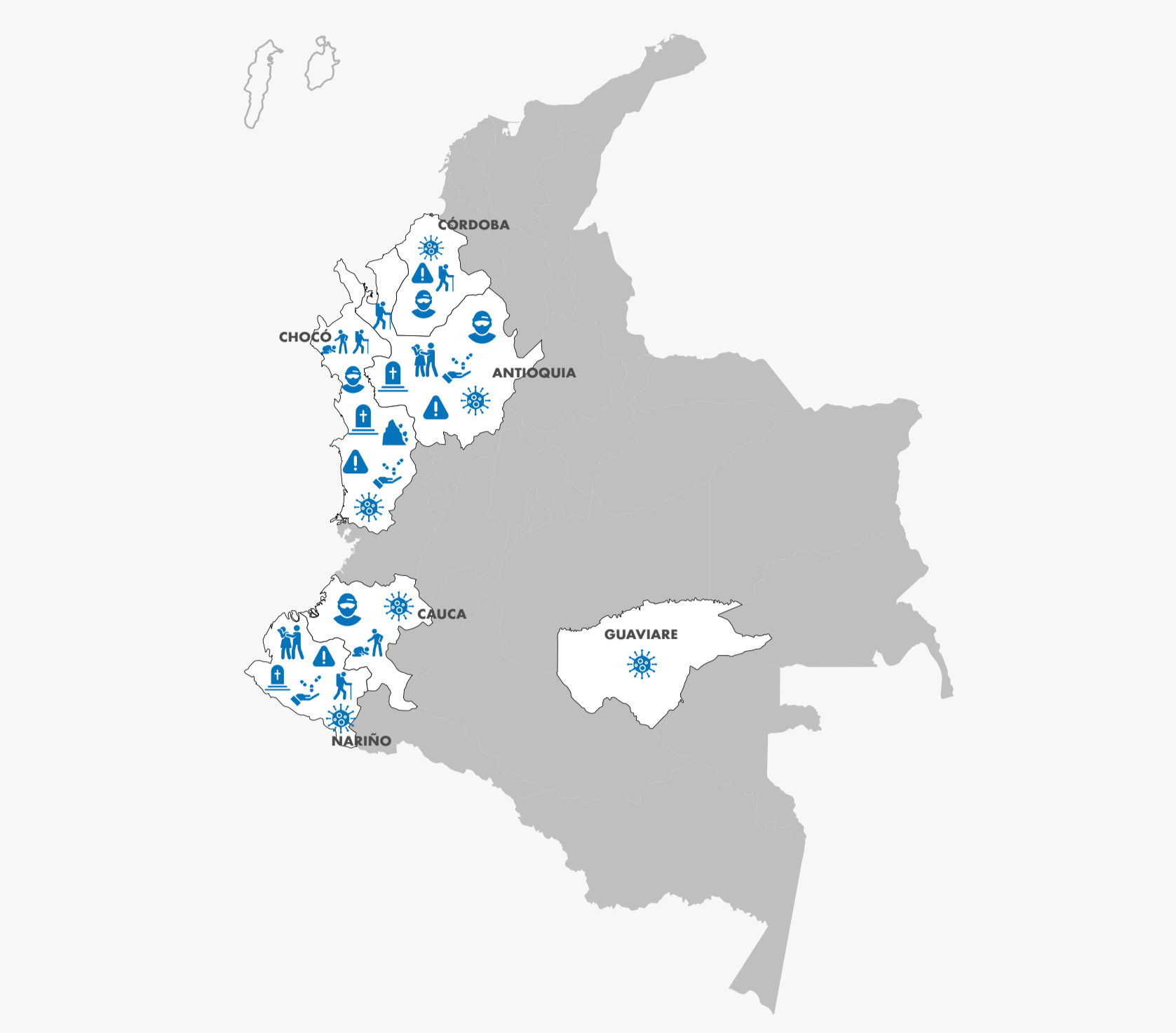
Actividades Remoto / Presenciales



Mapa Afectaciones



Mapa Problemáticas



- Triple Afectación
- Doble Afectación
- Una Afectación
- COVID-19
- Control Narcotráfico
- Homicidios
- Presencia GAI Grupos Armados ilegales
- Orisis por desplazamiento
- Minas antipersonales
- Arretratos explosivos
- Reclutamiento INU
- Desastres Naturales
- VBG

REGIÓN PACÍFICA

Los principales grupos armados que hacen presencia en los departamentos de Cauca, Nariño y Chocó son los frentes "José María Becerra" y "Manuel Hernández el Boche" del Ejército de Liberación Nacional (ELN), los frentes "Oliver Sinisterra", "Carlos Patiño" pertenecientes a las disidencias de las FARC-EP, el "Bloque Capital" de las Aguilas Negras, las Fuerzas Armadas Revolucionarias Mexicanas, el frente "Cristian Pérez" de la Nueva Marquetalia, las Autodefensas Gaitanistas de Colombia (AGC), el Clan del Golfo, entre otros grupos más pequeños.

En una región caracterizada históricamente por la ausencia del Estado colombiano, las luchas armadas por territorios claves para las rutas del narcotráfico afectan en el día a día a la población del pacífico, haciendo evidentes sus necesidades y vulnerabilidades. El pacífico colombiano también ha sido foco de extracción de minerales, especialmente de oro, lo cual agudiza los conflictos en torno a la tierra, afectando aún más a sus habitantes.

74% de los monitoreos e intervenciones realizadas por el MIRE en el mes de agosto se llevaron a cabo en la región Pacífica.

Para esta región se presentarán:

- La Tabla de Afectaciones, que especifica los sectores en los cuales se evidenciaron necesidades para cada una de las emergencias en agosto de 2020.
- La Línea de Tiempo de alertas, Evaluaciones Rápidas de Necesidades (ERN), respuestas activas y respuestas cerradas.

Tabla de Afectaciones

	PROTECCIÓN	SHELTER	WASH	WASH-IPC	SAN	SALUD	CASH	VBG	Violencia Basada en Género	Necesidades NO CUBIERTAS
Covid-19										
Buenos Aires, Cauca	🛡️	🏠	🚿	🚿	🚽	🏥	💰	👤	👤	🚫
Suárez, Cauca	🛡️	🏠	🚿	🚿	🚽	🏥	💰	👤	👤	🚫
Quibdó, Chocó	🛡️	🏠	🚿	🚿	🚽	🏥	💰	👤	👤	🚫
Popayán, Cauca	🛡️	🏠	🚿	🚿	🚽	🏥	💰	👤	👤	🚫
Desplazamiento										
Tumaco, Nariño	🛡️	🏠	🚿	🚿	🚽	🏥	💰	👤	👤	🚫
El Charco, Nariño	🛡️	🏠	🚿	🚿	🚽	🏥	💰	👤	👤	🚫
Olaya Herrera, Nariño	🛡️	🏠	🚿	🚿	🚽	🏥	💰	👤	👤	🚫
Desplazamiento / Confinamiento										
Bojayá, Chocó	🛡️	🏠	🚿	🚿	🚽	🏥	💰	👤	👤	🚫
Personas atendidas	👤 2,239 Hombres		👤 2,351 Mujeres							

Línea de Tiempo

- 05/08/2020 - COVID-19**
Respuesta Cerrada
Comunidad el Diamante y Agua Clara, pertenecientes al Resguardo Indígena la Paila Naya Buenos Aires - Cauca
- 12/08/2020 - DESPLAZAMIENTO**
Alerta
Comunidad de Santa Catalina de Catru Alto Baudó - Chocó
- 12/08/2020 - CONFINAMIENTO**
Alerta
Resguardos Indígenas: Taparrallo, Santa María de Pangala, Chagpien Tordó, Consejo Mayor ACADÉSAN, Concejos Comunitarios Las Delicias, Munguido, Pangaita, Barrios Unidos y Las Brisas Litoral del San Juan - Chocó
- 13/08/2020 - DESPLAZAMIENTO / CONFINAMIENTO**
Alerta
Vereda de San Francisco, Resguardo Nambi Piedra Verde Barbacoas, Nariño
- 13/08/2020 - COVID-19**
Respuesta Activa
Consejo Comunitario de Comunidades Negras Piedra Pintada y Escrita de Asnazú: Portugal, El Balastro, Loma Linda, Asnazú, Salvadoles, Catoto, Pizamos y Cañutico Suárez - Cauca
- 15/08/2020 - DESPLAZAMIENTO**
Respuesta Cerrada
Comunidad de Bajo Mira y Frontera: Guachal Las Brisas, Guachal Barranco, Guachal La Vega Tumaco - Nariño
- 19/08/2020 - DESPLAZAMIENTO / CONFINAMIENTO**
Alerta
Comunidades de Geando, Vacal, Apartado Afro, Dominicó, Puerto Peña, Boca de León Afro, Villa Eugenia, Pichinde y Apartadocito Alto Baudó - Chocó
- 22/08/2020 - COVID-19**
Alerta
Comunidades de Villa Nueva, Wounaan Phoboor y Wounaan La Paz Quibdó - Chocó
- 22/08/2020 - DESPLAZAMIENTO / CONFINAMIENTO**
Respuesta Cerrada
Comunidades de Nuevo Olivo, Tagua, Salinas, Charco Gallo y Pogue Bojayá - Chocó
- 24/08/2020 - DESPLAZAMIENTO**
Respuesta Activa
Veredas Guazarja y Campo Alegre El Charco - Nariño
- 25/08/2020 - DESPLAZAMIENTO**
Alerta
Comunidades de Nucideb, Aguacate, Birrincho, Belén Taparral, Boca de Carrizal, Geando, Oficina, Pimporrodo, Puerto Pitalito, Villa Nueva, Las Vacas, Peña Alta, Chorro Purrica, Buena Vista, Puerto Mango y La Loma Bajo Baudó - Chocó
- 26/08/2020 - DESPLAZAMIENTO**
Alerta
Resguardo Indígena Awa Cuasbil la Faldada / Cabecera municipal y las comunidades del Guanamo, El Carmen, Yarumal y Portocastillo Barbacoas / Olaya Herrera - Nariño
- 27/08/2020 - COVID-19**
ERN
Comunidades de Villa Nueva, Wounaan Phoboor y Wounaan La Paz Quibdó - Chocó
- 28/08/2020 - COVID-19**
Respuesta Cerrada
Habitantes del municipio Popayán - Cauca

Región Eje Cafetero y Antioquia

El departamento de Antioquia colinda en el norte con Córdoba y al occidente con Chocó. Durante el mes de agosto se reportaron combates entre el Clan del Golfo y el Ejército Nacional de Colombia en el municipio de Mutatá, simultáneamente se reportaron homicidios intencionales y una masacre en el municipio de Venecia. Existen restricciones de movilidad por orden del ELN y las AGC. Los combates, enfrentamientos, homicidios selectivos y masacres se establecen con el fin de controlar terrenos e infundir miedo en la población. El MIRE recibió una alerta, inició una respuesta y realizó una ERN en agosto.

Región Caribe

El departamento del Córdoba, en la región Caribe, se encuentra afectada por los grupos armados Los Pelusos del EPL, ELN, Clan del Golfo y Los Caparros. En el departamento se han sufrido desplazamientos y masacres en agosto. El MIRE realizó dos ERN y estableció un inicio de actividades en este mes.

Región Amazonía

El departamento del Guaviare, perteneciente a la región Amazonía, enfrenta la presencia de las disidencias de las FARC-EP. En agosto se finalizaron las acciones de respuesta por parte del MIRE en el municipio de San José de Guaviare por COVID-19.

- 🛡️
- 🏠
- 🚿
- 🚿
- 🚽
- 🏥
- 💰
- 👤
- 👤

<p>10/08/2020 - COVID-19 Alerta Área urbana y los cabildos de La Cristalina, La Junta, Buenos Aires y Cristo Rey Urrao, Antioquia</p>	<p>10/08/2020 - AFECTACIÓN MULTIPLE ERN Comunidad campesina ubicada en las veredas La Luna y Campamento Montelíbano, Córdoba</p>	<p>10/08/2020 - COVID-19 Respuesta Cerrada Mesa de Víctimas San José de Guaviare, Guaviare</p>
<p>16/08/2020 - CONFINAMIENTO Respuesta Activa Múltiples resguardos en el Río Murindó y el Río Chageradó Murindó, Antioquia</p>	<p>16/08/2020 - DESPLAZAMIENTO Respuesta Activa Vereda La Cabaña, en el corregimiento de Versalles San José de Uré, Córdoba</p>	
<p>18/08/2020 - COVID-19 ERN Área urbana y los cabildos de La Cristalina, La Junta, Buenos Aires y Cristo Rey Urrao, Antioquia</p>	<p>18/08/2020 - AFECTACIÓN MULTIPLE Respuesta Activa Comunidad campesina ubicada en las veredas La Luna y Campamento Montelíbano, Córdoba</p>	

<p>Personas atendidas</p> <p>👤 56 Hombres</p> <p>👤 45 Mujeres</p>	<p>Personas atendidas</p> <p>👤 324 Hombres</p> <p>👤 318 Mujeres</p>	<p>Personas atendidas</p> <p>👤 20 Hombres</p> <p>👤 22 Mujeres</p>
--	--	--

Actividades en la Emergencia

A continuación, se presentan las actividades realizadas en cada uno de los sectores atendidos durante el mes de agosto. Los porcentajes obedecen a la frecuencia con la que se realizó cada actividad.



Total Actividades en la Emergencia

10,501

Tiempos en la Emergencia

Emergencia	Recepción de Alerta	Recepción de Alerta	Inicio de Respuesta	Inicio de Respuesta	Fin de la Respuesta
	15 días		19 días		18 días
Los primeros respondientes ante las emergencias son los entes territoriales, razón por la cual el MIRE solamente interviene en brechas existentes en la respuesta identificadas, una vez realizado el proceso de coordinación que evalúa la capacidad de respuesta local, departamental y posteriormente nacional, en consecuencia con el sistema de corresponsabilidad bajo los principios de subsidiariedad, concurrencia y complementariedad. Una vez se surte este proceso se identifican las brechas que no van a ser cubiertas y se inicia con la gestión para ver quién puede apoyar la respuesta.	La consecución de los censos completos y definitivos de los participantes ha afectado los tiempos para elevar la ERN, datos requeridos para la preparación de la respuesta en términos logísticos y de tiempo.	La pandemia por la COVID-19 ha generado cambios importantes en la dinámica y los tiempos de respuesta. Esto debido al cumplimiento de los acuerdos definidos en cada territorio, por parte de las autoridades locales y étnico territoriales, además de las restricciones impuestas por los grupos armados, quienes han limitado la entrada de actores humanitarios o personas diferentes a sus comunidades por temor al contagio con la COVID-19. Esta situación demanda que la consecución de la información y triangulación de la misma se obtenga de manera remota con las dificultades que implica la conectividad en lugares de difícil acceso.	MIRE no cuenta con un inventario de suministros que permita una respuesta inmediata (a causa de las dificultades de algunos proveedores de operar en tiempos de pandemia y que muchos de los kits y elementos de asistencia humanitaria de emergencia son concertados con los beneficiarios), las organizaciones se han visto, a excepción de algunas, realizar sus compras a demanda de atención de acuerdo con las necesidades y censos de los participantes. De otra parte, la COVID-19 ha generado cambios en la logística de provisión de suministros y transporte, las organizaciones se han visto en la obligación de recurrir a proveedores locales que no cuentan con las especificidades de los suministros, además del tiempo que implica la búsqueda de los mismos, generando mayor tiempo en la preparación de la respuesta.	Igualmente, las restricciones a la movilidad por la pandemia demanda mayor coordinación y acuerdos para lograr los permisos de entrada de los equipos a los territorios lo que implica igualmente mayor tiempo en la preparación de la respuesta.	