

PLAN D'AMENAGEMENT - SITE DE MAIGAMA(MARO)

Population: 16 000 personnes

Nbre abris: 3 200

3 écoles

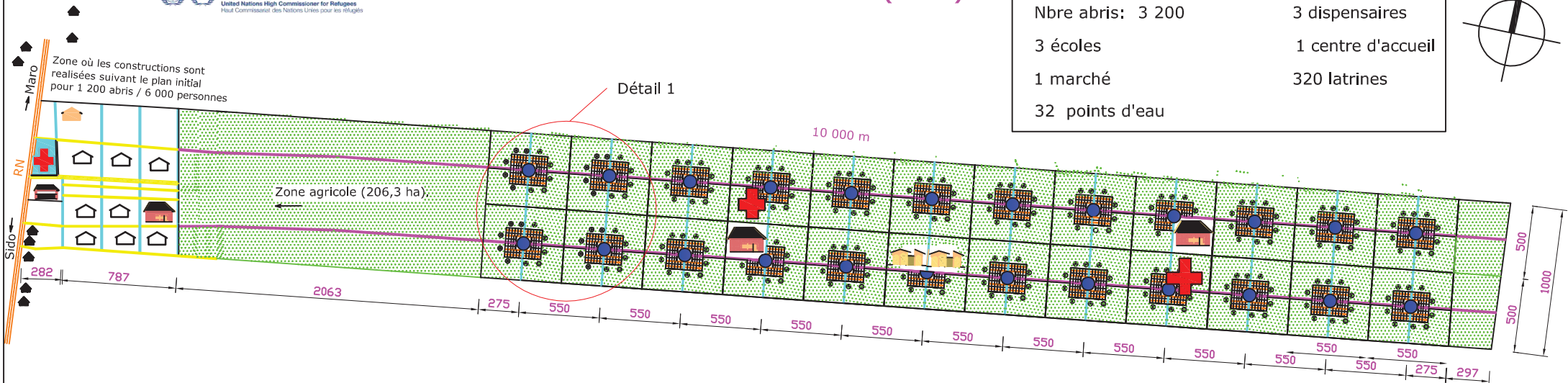
1 marché

32 points d'eau


3 dispensaires


1 centre d'accueil


320 latrines



LEGENDE:

 : Point d'eau(forage, rampe ou robinet)

 : Village (zone pour habitation)


 : Zone pour marché

 : Dispensaire


 : Dispensaire IRC


 : Ecole

 : Latrine d'urgence

 : Centre d'accueil-CRT

 : Espace agricole

 : Habitation des autochtones

 : Abris en bache

 : Abris en briques cuites

 : Rue principale de 10m(soit 20 Km)

 : Rue secondaire de 7m(50 Km)