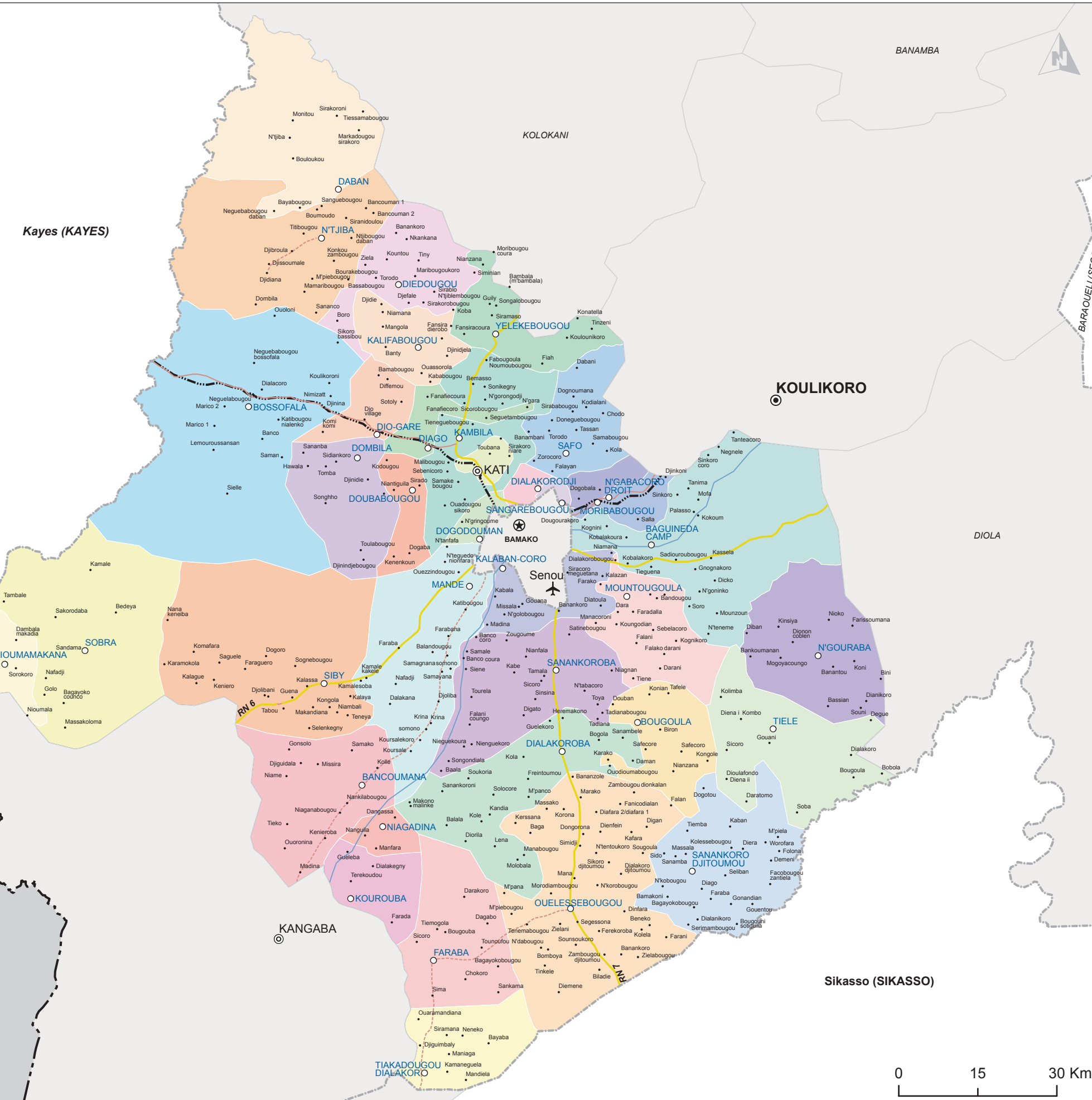
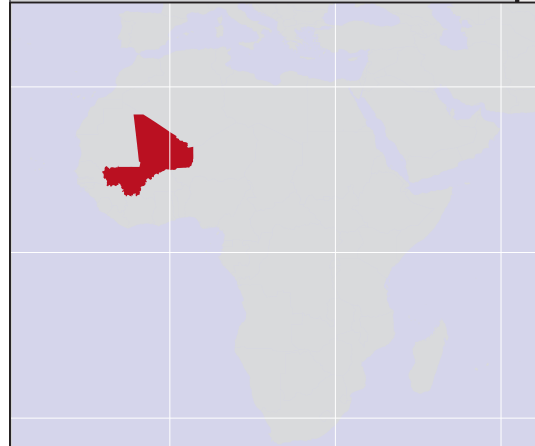
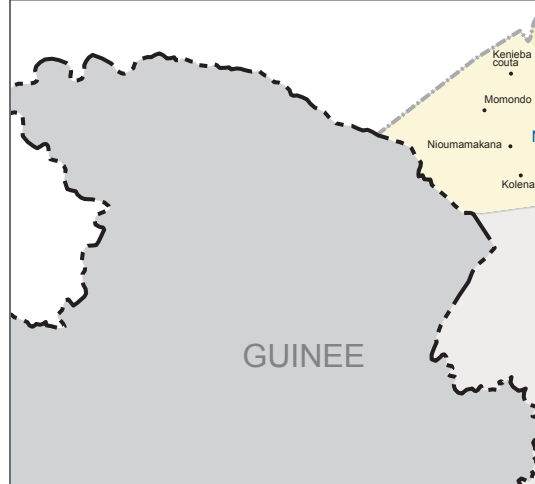


Nom de la carte: OCHA KATI KOULIKORO A3 20131010
Date de création: Octobre 2013
Projection/Datum: GCS/WGS 84
Web : <https://mali.humanitarianresponse.info>
Echelle nominale sur papier A3 : 1:800 000
Source(s): Données spatiales: DNCT, DNP, INSTAT, Cluster logistique, UNCS
Avertissements:
 Les Nations Unies ne sauraient être tenues responsables de la qualité des limites, des noms et des désignations utilisés sur cette carte

DEMOGRAPHIE (2013)

	Homme	Femme	Total
Mali	8 472 157	8 334 842	16 806 999
Koulikoro	1 412 561	1 389 440	2 802 001
Kati	554 633	552 181	1 106 814



Frontière internationale
 Limite de région
 Limite de cercle
 Capitale
 Chef-lieu de région
 Chef-lieu de cercle
 Chef-lieu de commune
 Village
 Cercle (autre région)
 Cercle Koulikoro

COMMUNE

- BAGUINEDA CAMP
- BANCOUMANA
- BOSSOFALA
- BOUGOULA
- DABAN
- DIAGO
- DIALAKOROBA
- DIALAKORODJI
- DIEDOUGOU
- DIO-GARE
- DOGODOUMAN
- DOMBILA
- DOUBABOUGOU
- FARABA
- KALABAN-CORO
- KALIFABOUGOU
- KAMBILA
- KATI
- KOUROUBA
- MANDE
- MORIBABOUGOU
- MOUNTOUGOULA
- N'GABACORO DROIT
- N'GOURABA
- N'TJIBA
- NIAGADINA
- NIOUMAMAKANA
- OUELESSEBOUGOU
- SAFO
- SANANKORO DJITOU MOU
- SANANKOROBA
- SANGAREBOUGOU
- SIBY
- SOBRA
- TIAKADOU GOU DIALAKOR
- TIELE
- YELEKEBOUGOU

Fleuve
 Route principale
 Route secondaire
 Route tertiaire
 Chemin de fer
 Aéroport international

0 15 30 Km