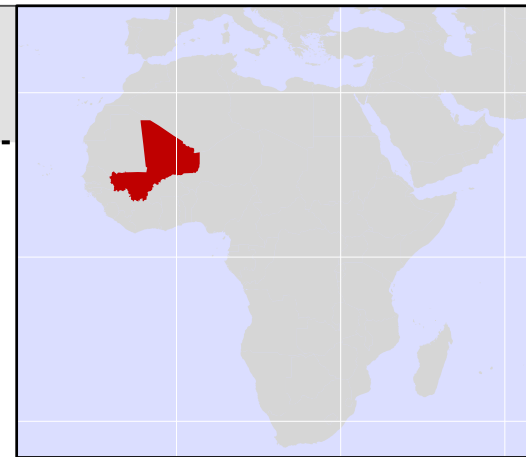
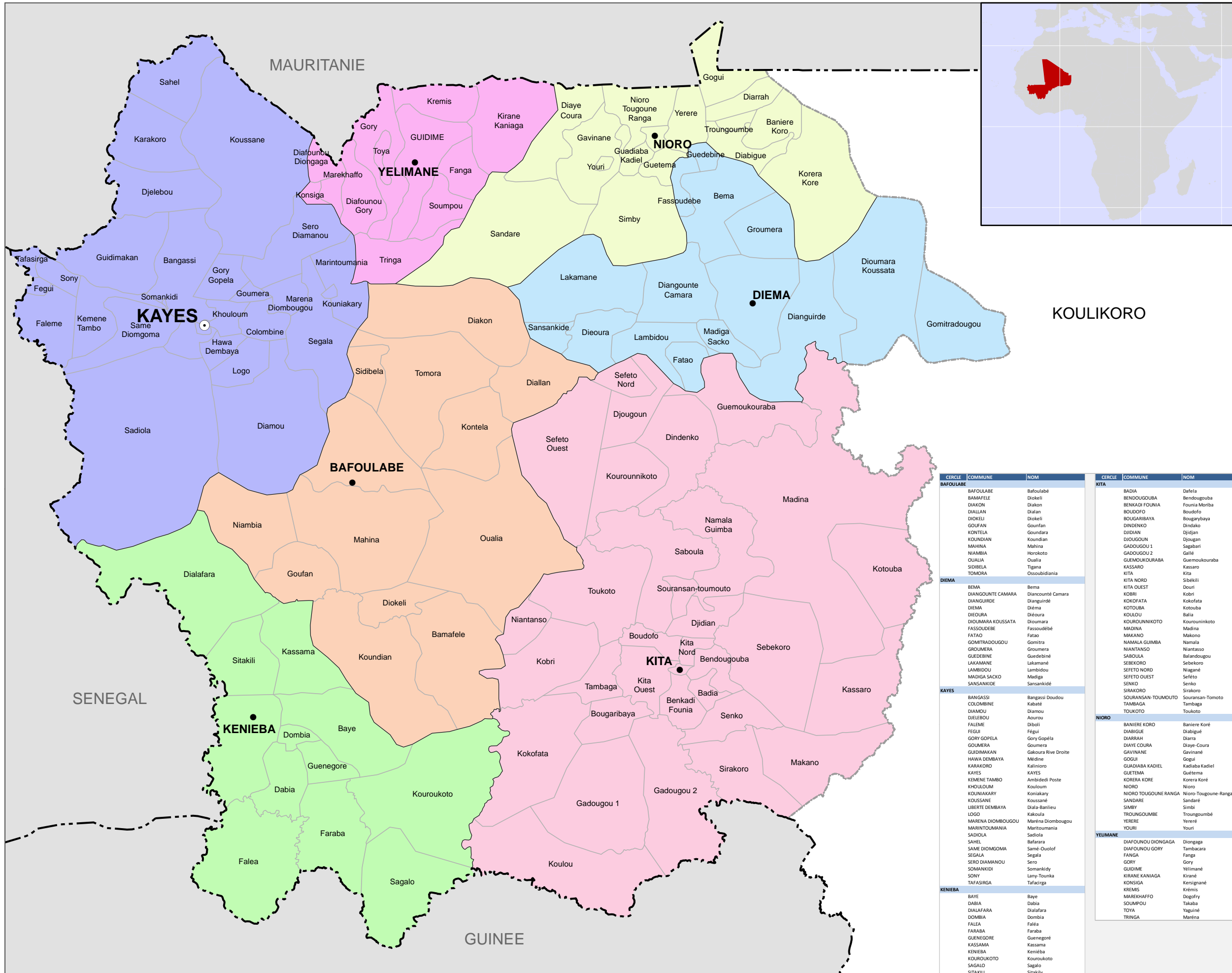


MALI - Région de Kayes: Carte de référence

(Septembre 2013)



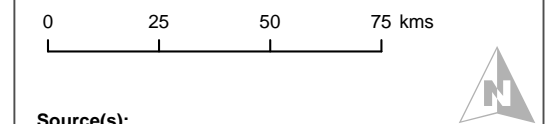
- Limite d'Etat
- Limite de Région
- Limite de Cercle
- Limite de Commune
- Chef-lieu de Région
- Chef-lieu de Cercle

CERCLES

- BAFOULABE
- DIEMA
- KAYES
- KENIEBA
- KITA
- NIROO
- YELIMANE

Cette carte a été réalisée selon le découpage administratif du Mali à partir des données de la Direction Nationale des Collectivités Territoriales (DNCT)

Nom de la carte: MLI0006 REF REGION DE KAYES A3 15092013
Date de création: Septembre 2013
Projection/Datum: GCS/WGS 84
Web : <http://mali.humanitarianresponse.info>
Echelle nominale sur papier A3 : 1:1 700 000



Source(s): Données spatiales: DNCT, UNCS

Avertissements: Les Nations Unies ne sauraient être tenues responsables de la qualité des limites, des noms et des désignations utilisées sur cette carte

CERCLE	COMMUNE	NOM	CERCLE	COMMUNE	NOM
BAFOULABE	BAFOULABE	Bafoulabé	KITA	BADIA	Dafela
	BAMAFELE	Diokéli		BENDOUGOUBA	Bendougouba
	DIAGON	Diagon		BENKADI FOUNIA	Founia Moriba
	DIALAN	Dialan		BOUDOFO	Boudoufo
	DIKELI	Diokéli		BOUGARIBAYA	Bougarybaya
	GOLFAN	Gouffan		DINDENKO	Dindanko
	KONTELA	Koundian		DIJIAN	Djidjan
	KOUNDIAN	Koundian		DIJOUN	Djougoun
	MAHINA	Mahina		GADDOUGO 1	Gadougou 1
	NIAMBIA	Niambé		GADDOUGO 2	Gadougou 2
	OUALIA	Oualia		GUERMOUKOURABA	Guermoukouraba
	SIDIBELA	Sidibé		KASSARA	Kassarou
	TOMORA	Tomora		KITA	Kita
				KITA NORD	Sibékili
DIEMA	BEMA	Bema	KITA OUEST	Douri	
	DIANGOUNTE CAMARA	Diangounté Camara	KOUBA	Kokofata	
	DIANGOURDE	Diangourde	KOTOUBA	Kotouba	
	DIEMA	Diéma	KOULOU	Balia	
	DIEOURA	Diéoura	KOUROUNNIKOTO	Kourounnikoto	
	DIOMARA KOUSSATA	Dioumara	MADINA	Madina	
	FASSOUBE	Fassoudebé	MAKANO	Makano	
	FATAO	Fatao	NAMALA GUMBA	Namala	
	GOMITRADOUGO	Gomitra	NIANTASSO	Niantasso	
	GROUMERA	Grouméra	SABOULA	Balandougou	
	GUEDEBINE	Guédebine	SEBEKORO	Sebekoro	
	LAKAMANE	Lakamané	SEFETO NORD	Niagané	
	LAMBIDOU	Lambidou	SEFETO OUEST	Séfeto	
	MADIGA SACKO	Madiga	SENKO	Senko	
SANSANKIDE	Sansankidé	SIRAKORO	Sirakoro		
KAYES	BANGASSI	Bangassi Doudou	SOURANSAN-TOUMOUTO	Souransan-Tomoto	
	COLIMBINE	Kabaté	TAMBAGA	Tambaga	
	DIAMOU	Diamou	TOUKOTO	Toukoto	
	DIELEBOU	Aourou			
	FALEME	Diboli	NIORO	BANIERE KORO	Banieri Koré
	FEGUI	Fégui		DIABIGUE	Diabigué
	GORY GOPELA	Gory Gopéla		DIARRAH	Diarra
	GOURMERA	Gouméra		DIAYE COURA	Diaye-Coura
	GUIDIMAKAN	Guidimakan		DIYANE	Diyané
	HAWA DEMBAYA	Méidine		GOGUI	Gogui
	KARAKORO	Kalinoro		GUADIABA KADIEL	Kadiaba Kadiel
	KAYES	Kayés		GUETEMA	Guétéma
	KEMENE TAMBO	Ambidédi Poste		KORERA KORE	Korera Koré
	KHOULOUM	Khouloum		NIROO	Nioro
KOUNIARY	Koniary	NIROO TOUGOUNE RANGA		Nioro-Tougoune-Rangabé	
KOUSSANE	Koussané	SANDARE		Sandaré	
LIBERTE DEMBAYA	Diala-Banlieu	SIMBY		Simbi	
LOGO	Kakoula	TROUNGOUNBE		Troungoumbé	
MARENA DIOMBOUGO	Marena Diombougou	YERERE	Yerere		
MARINTOUMANIA	Marintoumania	YOURI	Youri		
SADIOLA	Sadiola	YELIMANE	DIAFOUNO DIONGAGA	Diongaga	
SAHEL	Bafarara		DIAFOUNO GORY	Tambacara	
SAME DIOMGOMA	Samé-Ouolof		FANGA	Fanga	
SEGALA	Segala		GORY	Gory	
SERO DIAMANOU	Séro		GUIDIME	Yélimané	
SOMANKIDI	Somankidy		KIRANE KANIAGA	Kirané	
SONY	Lamy-Tounka		KONSIGA	Kersignané	
TAFASIRGA	Tafacirga		MAREKHAFFO	Krémis	
KENIEBA	BAYE		Baye	SOUMPOU	Dogofry
	DIALAFARA		Dialafara	TOYA	Tababa
	DOMBIA		Dombia	TRINGA	Yaguiné
	FALEA		Faléa		
	FARABA		Faraba		
	GUENEGORE		Guénégore		
	KASSAMA	Kassama			

