



Instituto Nacional de Defensa Civil

**INFORME DE EMERGENCIA N° 029 – 16 ENE 2012/COEN-INDECI/16:00 HORAS
(Informe N° 01)**

FENÓMENOS HIDROMETEOROLÓGICOS AFECTAN AL DEPARTAMENTO DE SAN MARTÍN

I. HECHO (última emergencia):

El día domingo 15 de enero del 2012, a las 08:00 horas aproximadamente, a consecuencia de las intensas precipitaciones pluviales, se produjo lo siguiente:

- Desborde del río Huayabamba, afectando viviendas y áreas de cultivo en el distrito de Pachiza, Pajarillo y Huicungo de la provincia de Mariscal Cáceres.
- Desborde del río Huallaga, afectando viviendas y áreas de cultivo en los distritos del Huallaga, Bellavista (parte baja) y San Rafael de la provincia de Bellavista; así como el distrito de Puerto Rico en la provincia de Picota.

II. UBICACIÓN:

Departamento San Martín

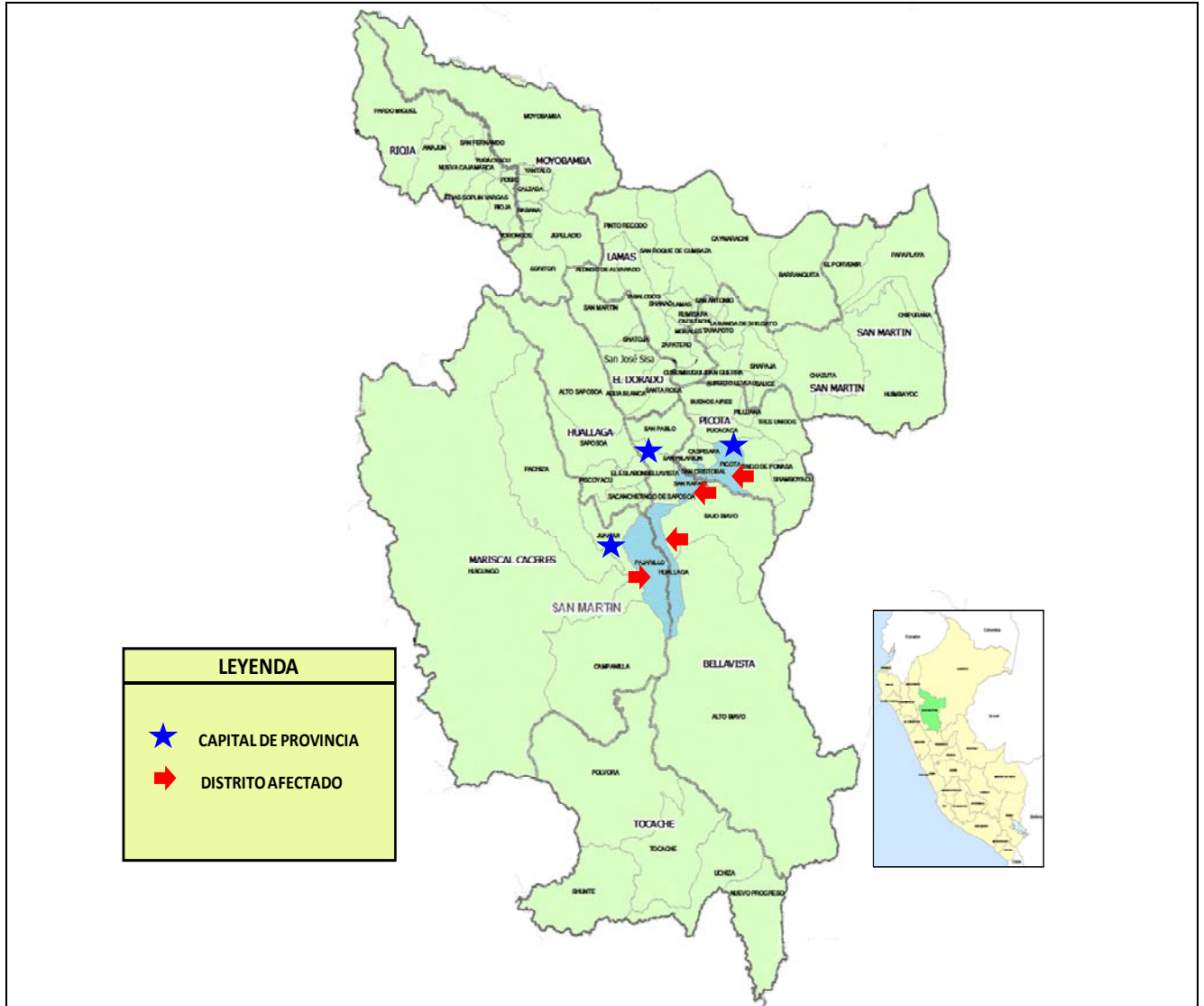
- Provincia Mariscal Cáceres
 - o Distrito Huicungo
 - o Distrito Pachiza
 - o Distrito Pajarillo
- Provincia Bellavista
 - o Distrito Bellavista
Localidad Limón
 - o Distrito Huallaga
Localidad Ledoy
 - o Distrito San Rafael
- Provincia Picota
 - o Distrito San Cristobal
Localidad Puerto Rico



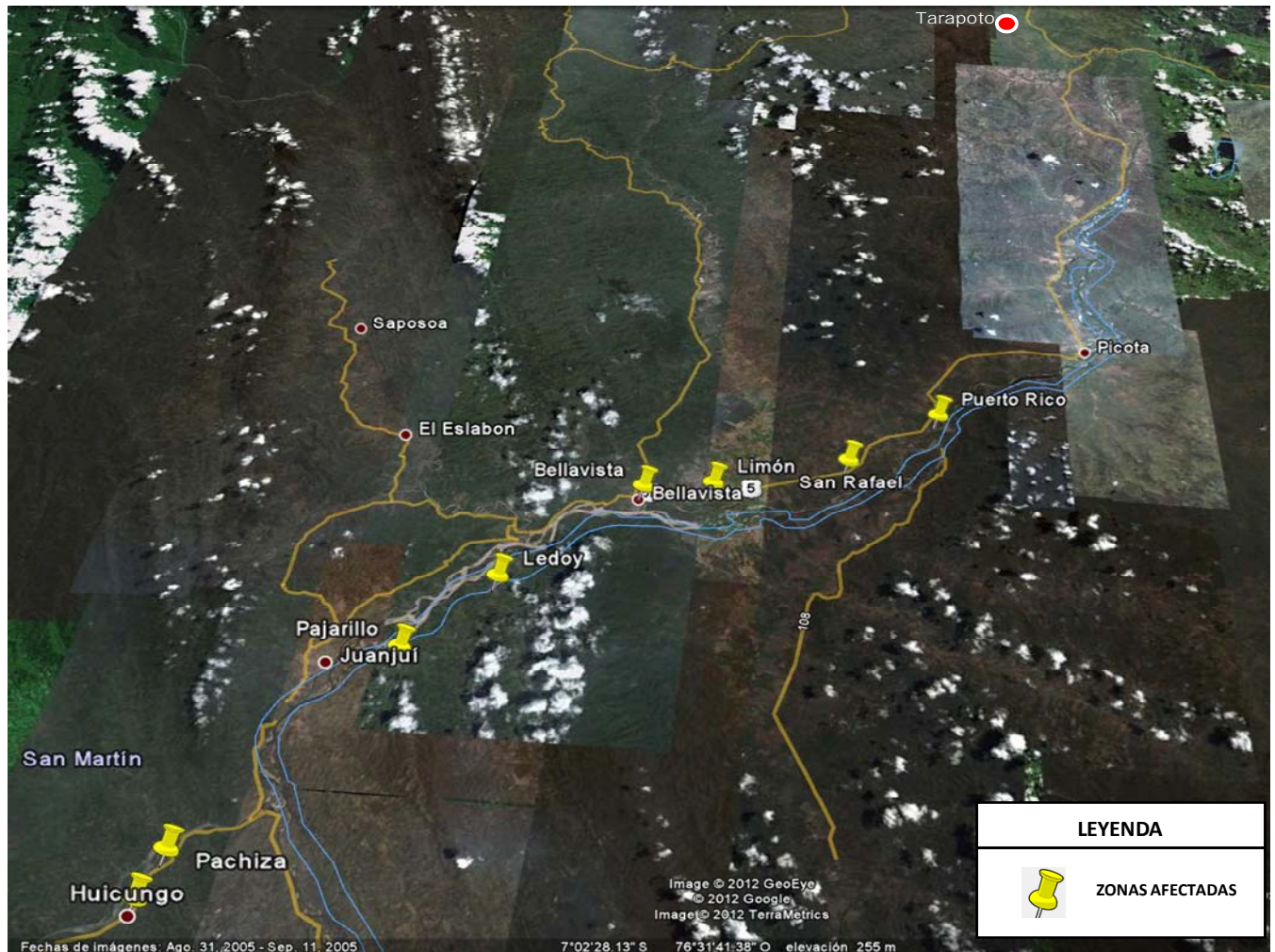
WHV

Legenda

- Ocurriencia
- * Varias ocurrencias por un mismo evento
- Atendidas



III. MAPA SITUACIONAL:




Legenda

- Ocurrencia
- * Varias ocurrencias por un mismo evento
- Atendidas



IV. EVALUACIÓN DE DAÑOS PRELIMINAR:

ACTUALIZADO AL 16 ENERO DEL 2012		
UBICACIÓN	Vida y Salud	Viviendas
	Personas Afectadas	Afectadas
DPTO SAN MARTÍN	6,480	1,310
PROV. BELLAVISTA	5,185	1,050
DIST. BELLAVISTA	2,000	400
DIST. HUALLAGA	1,250	250
DIST. SAN RAFAEL	1,935	400
PROV. MARISCAL CÁCERES	695	140
DIST. HUICUNGO	170	35
DIST. PACHIZA	175	35
DIST. PAJARILLO	350	70
PROV. PICOTA	600	120
DIST. SAN CRISTOBAL	600	120


William Huatay Villoslada

Fuente: Sistema de Información Nacional para la Respuesta y Rehabilitación – SINPAD.
(48907, 48909, 48912, 48915, 48920, 48923, 48924)

Nota: Información preliminar.

V. ACCIONES:

Domingo, 15 de enero 2012

El Alcalde de la Municipalidad Distrital de Pachiza, se encuentra realizando la evaluación de daños y análisis de necesidades.

Lunes, 16 de enero 2012

- El Jefe de la Oficina de Defensa Civil del Gobierno Regional de San Martín y la Dirección Regional INDECI San Martín, se desplazaron a las zonas afectadas, a fin de realizar la evaluación de daños y análisis de necesidades.
- Funcionarios de la Oficina de Defensa Civil del Gobierno Regional de San Martín conjuntamente con funcionarios del Gobierno Regional de San Martín y funcionario de la Dirección Regional de Transportes y Comunicaciones de San Martín, se desplazan hacia la localidad de Puerto Rico, distrito de San Rafael, a fin de continuar con la evaluación de daños y análisis de necesidades.



WHV

Legenda

- Ocurrencia
- * Varias ocurrencias por un mismo evento
- Atendidas



VI. FUENTE:

- Alcalde de la Municipalidad Distrital de Pachiza.
- Oficina de Defensa Civil del Gobierno Regional de San Martín.
- Dirección Regional INDECI San Martín.

San Isidro, 16 de enero de 2012
COEN – INDECI

Ing. Fernando Jauregui
Evaluador del Centro de Operaciones de
Emergencia Nacional



WHV

Legenda

- Ocurrencia
- * Varias ocurrencias por un mismo evento
- Atendidas