



CENTRO DE OPERACIONES DE EMERGENCIAS

DIVISION DE PLANIFICACION

Situación Sísmica

5 de Enero, 2012

SITUACION y DAÑOS

A las 5 :35:21 ocurrió un sismo de 5.2 en la escala de Richter al Sur de San José de Ocoa, a 17.33 km al sureste de Bani y a 57 km al oeste-suroeste de Santo Domingo, específicamente en la latitud 18.3 norte y 70 .5 oeste a una profundidad de 20 Km. Se sintió a Nivel Nacional. De acuerdo a las evaluaciones realizadas no se han reportado daños mayores.

De acuerdo a los informes la comunidad de El Pinar se encuentra incomunicada por deslizamiento de rocas en la carretera que comunica a esta comunidad.

Se reportó el deslizamiento de rocas en la carretera Sánchez en el tramo carretero de El Número. Se está trabajando en el restablecimiento de la vía. (fuente Cruz Roja)

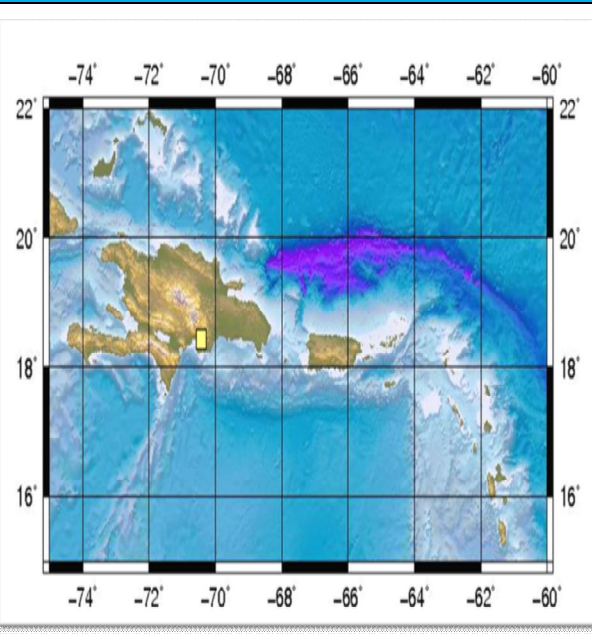
En el pueblo de Ocoa algunas edificaciones presentan agrietamiento menores sin daños de consideración.

El temblor provoco el agrietamiento de varios locales y viviendas del municipio de san José de Ocoa, entre ellos:

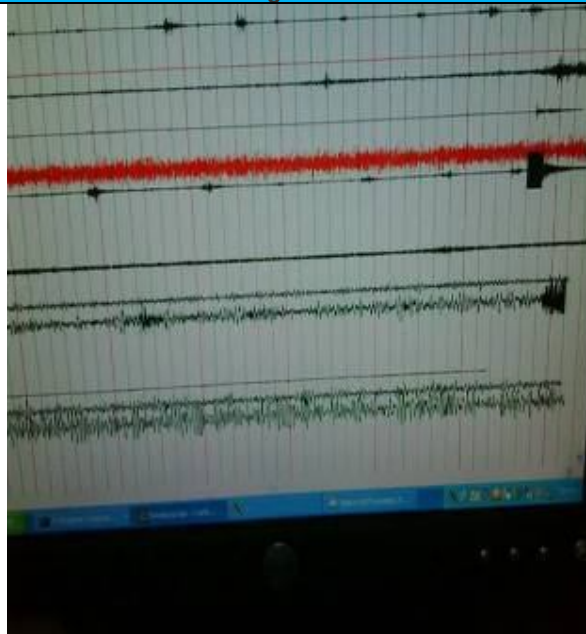
1. Junta para el desarrollo de san José de Ocoa, varias grietas en ambos niveles, se nota desperfectos en columnas y las paredes laterales.
2. Restaurante Baco, ubicado en la C/ 16 de agosto. agrietamiento en toda la fachada delantera, en los balcones superiores y parte del piso del segundo nivel.
3. Cooperativa la sureña, agrietamiento en sus paredes delanteras y traseras.
4. Templo evangélico asamblea de dios, localizado en la av. Canadá #33, esta presenta roturas en las paredes tanto en la parte delantera como en su interior.
5. Vivienda localizada en la 16 de agosto #115, rotura de gran magnitud graves en toda la casa del primer nivel, la propietaria responde al nombre de Noris Castillo, tel. 809-558-3821
6. Antiguo Hotel las vegas, agrietamientos graves en su estructura física de su primer y segundo nivel, tanto en la parte frontal como en los laterales.
7. Hotel el Balcón, Av. Canadá agrietamiento de su escalera principal.
8. Oficinas del distrito educativo 03-03, C/ Ezequiel Pimentel agrietamiento en su estructura física.

NOTA: Las evaluaciones fueron realizadas por los Bomberos de Ocoa.

Localización de Sismo

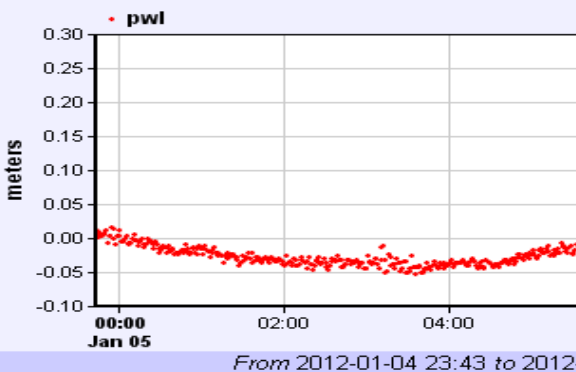


Sismograma Falla de Ocoa

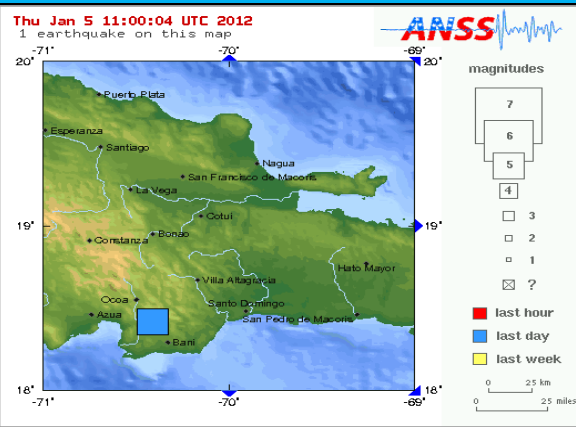


Mareógrafo del Caribe

Sealevel at Santo Domingo/p.Sa



Red sísmica del Caribe Imagen.



Alertas

NO HUBO

ACCIONES REALIZADAS

- 1- Activación del Plan Nacional de Contingencia de Terremoto.
- 2- Evaluación de Daños a nivel Nacional.
- 3- Activación del equipo BREC

Reporte sobre Temblor de Tierra. Acciones Tomadas			
Estación	Reporte y Acciones Tomadas	Persona que reporta Radio o Teléfono	Via Mesanger
Herrera	Sentido. No hay daños. Evaluación en Proceso	Hugo Gerónimo	
Las Matas de Farfán	Sentido. No hay daños. Evaluación en Proceso	Pablo	
Vengan a Ver	Sentido. No hay daños. Evaluación en Proceso		
Barahoana	Sentido. No hay daños. Evaluación en Proceso	Confesor Mateo	Sócrates Feliz Benedicto Maceo
La Vega	Sentido. No hay daños. Evaluación en Proceso	José Miguel Galán	
San Cristóbal	Sentido. No hay daños. Evaluación en Proceso	Daniel Martínez	
Bonao	Sentido. No hay daños. Evaluación en Proceso	Victor Morel	Victor Morel
Azua	El numero vía con múltiples escombros	Danni Diaz	Cristian Martínez
Bani-	Sentido. No hay daños. Evaluación en Proceso	Wiso Marquez	Albania Espailat
Palmar de Ocoa- El numero de Azua	Evaluación en conjunto con la Sra. Deris Brito y el Capitán Méndez. No se han reportado Daños en el Número una piedra se ha derrumbado	Luis López	Albania Espailat- Marín Acosta (PNUD)
San José de Ocoa	2 edificios con fisura. Escuelas están bien.	Chichi	Starling Montilla
San Francisco de Macorís	Sentido. No hay daños. Evaluación en Proceso	Rafael Gómez	
Nizao	Sentido. No hay daños. Evaluación en Proceso	Laura Garcia	
Constanza	Sentido. No hay	Chofer de la Unidad	

	daños. Evaluación en Proceso		
Santiago	Sentido. No hay daños. Evaluación en Proceso	Eladio	
Tamayo	Sentido. No hay daños. Evaluación en Proceso	P111	
Cotui	Sentido. No hay daños. Evaluación en Proceso	CC. Guaraguao	
La Bija	Sentido. No hay daños. Evaluación en Proceso	CC. Guaraguao	
La Cueva	Sentido. No hay daños. Evaluación en Proceso	CC. Guaraguao	
Duvergé	Sentido. No hay daños. Evaluación en Proceso	Tomás Leyba	
Sabana de la Mar	Sentido. No hay daños. Evaluación en Proceso	Cirilo Inoa	
El Valle de hato Mayor	Sentido. No hay daños. Evaluación en Proceso	Iroito Capoi	
Jimani	Sentido. No hay daños. Evaluación en Proceso	Dawalkis Peña-Julio Urbaez	
Cabrera	Sentido. No hay daños. Evaluación en Proceso	CC. Guaraguao	
Arenoso	Sentido. No hay daños. Evaluación en Proceso	CC. Guaraguao	
Hostos	Sentido. No hay daños. Evaluación en Proceso	CC. Guaraguao	
Matancitas de Nagua	Sentido. No hay daños. Evaluación en Proceso	CC. Guaraguao	
Maimón	Sentido. No hay daños. Evaluación en Proceso	18 A	
Pedernales	Sentido. No hay daños. Evaluación en Proceso	Cruz Adán	
Sosua	Sentido. No hay daños. Evaluación en Proceso	Via 911	
Las Terrenas	Sentido. No hay daños. Evaluación en Proceso	A-110 Amauris	
Sabana Yegua	Sentido. No hay		

	daños. Evaluación en Proceso		
Villa Altagracia	Sentido. No hay daños. Evaluación en Proceso	Luis Sandoval	Julio Ramírez
Pedro Brand	Sentido. No hay daños. Evaluación en Proceso		Greidy Vásquez
Cruce del Limón	Sentido. No hay daños. Evaluación en Proceso	Pedro Moya	
Los Alcarrizos	Sentido. No hay daños. Evaluación en Proceso		Juan Bautista de Oleo
Haina	Sentido. No hay daños. Evaluación en Proceso		Elvin Veras
Elias Piña	Sentido. No hay daños. Evaluación en Proceso	Fello Pérez-Neilin Puello	
Los Corales, Santo Domingo Este	Sentido. No hay daños. Evaluación en Proceso		Mabel Cabrera
Higüey	Sentido. No hay daños. Evaluación en Proceso	Via 911	Ivan Castillo
Peaje 6 de Noviembre	El café de Herrera. Sentido. No hay Daños. Evaluación en Proceso		José Miguel
Sabana Larga de Ocoa	Sentido. No hay daños. Evaluación en Proceso	Snaider Soto	
Haina	Sentido. No hay daños. Evaluación en Proceso		Elvin Veras
Las Cobas	Sentido. No hay daños. Evaluación en Proceso		Reyes
San Juan de la Maguana	Sentido. No hay daños. Evaluación en Proceso	Garibaldis Beltre	

Sub Dirección de Planificación.