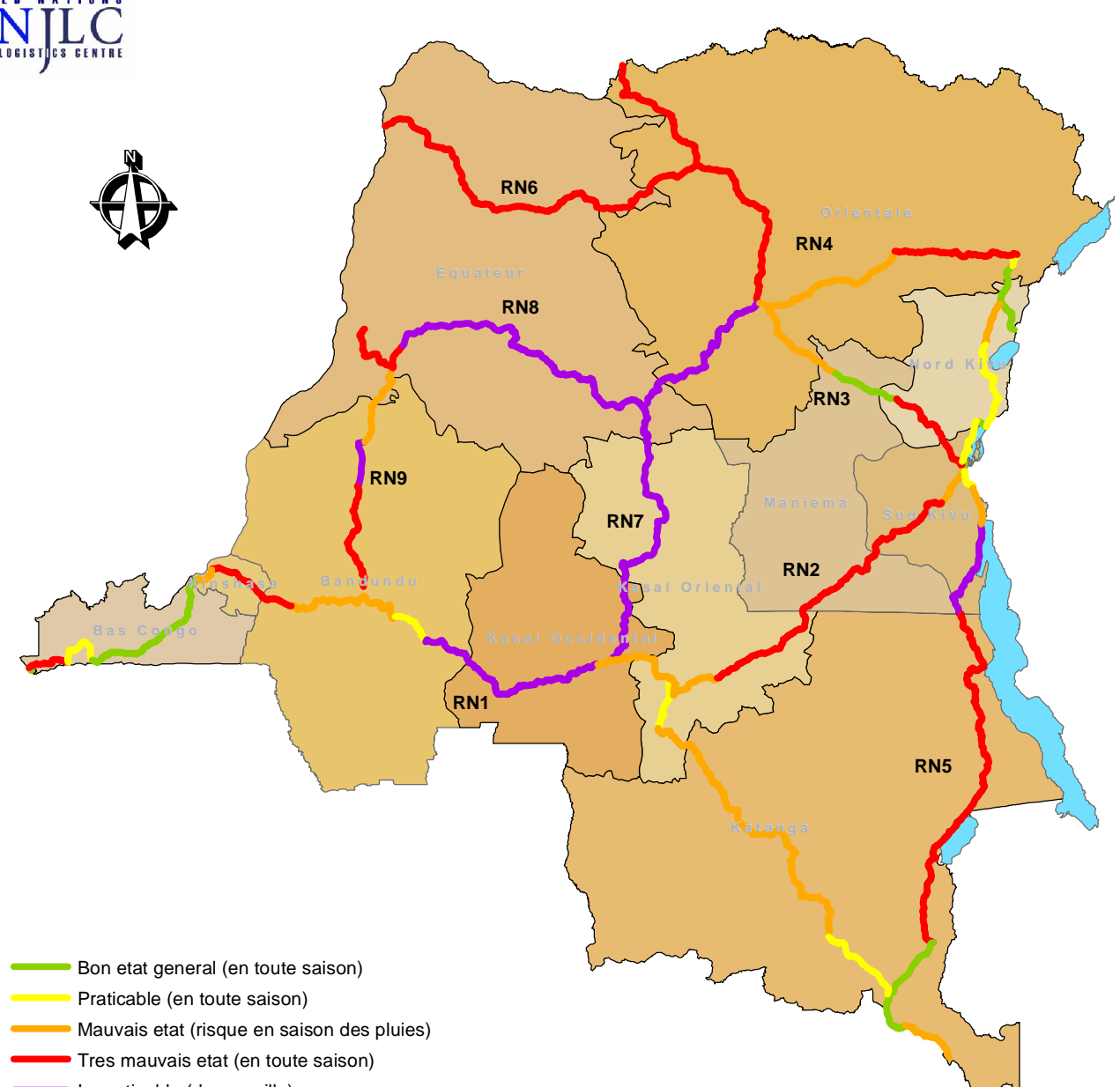



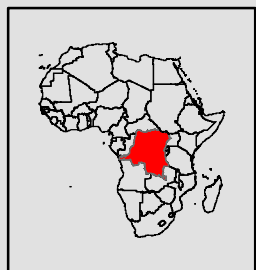
Projets de rehabilitation du reseau routier national

- Banque Mondiale
- Union Europeenne
- Banque Africaine de Developpement
- DFID
- KFW
- UN/Atlas



Etat du reseau routier national

- Bon etat general (en toute saison)
- Praticable (en toute saison)
- Mauvais etat (risque en saison des pluies)
- Tres mauvais etat (en toute saison)
- Impraticable (deconseille)



REPUBLIQUE DEMOCRATIQUE DU CONGO
Carte des infrastructures routieres
Etat du reseau national et projets en cours

Source des données : Office des Routes

Date de création : 09 juin 2006
Carte UNJLC_RDC_11 - V1.2

Datum : WGS84
Ellipsoïde : GRS 80
Projection de Mercator tangente à l'équateur

Produit par :
UN Joint Logistic Center dans le cadre du GIS Working Group
UN Joint Logistic - Boulevard du 30 juin, Immeuble Losonia - BP 7248 - Kinshasa - République Démocratique du Congo
Email : gilles.martin@wfp.org - Site Web : www.unjlc.org