



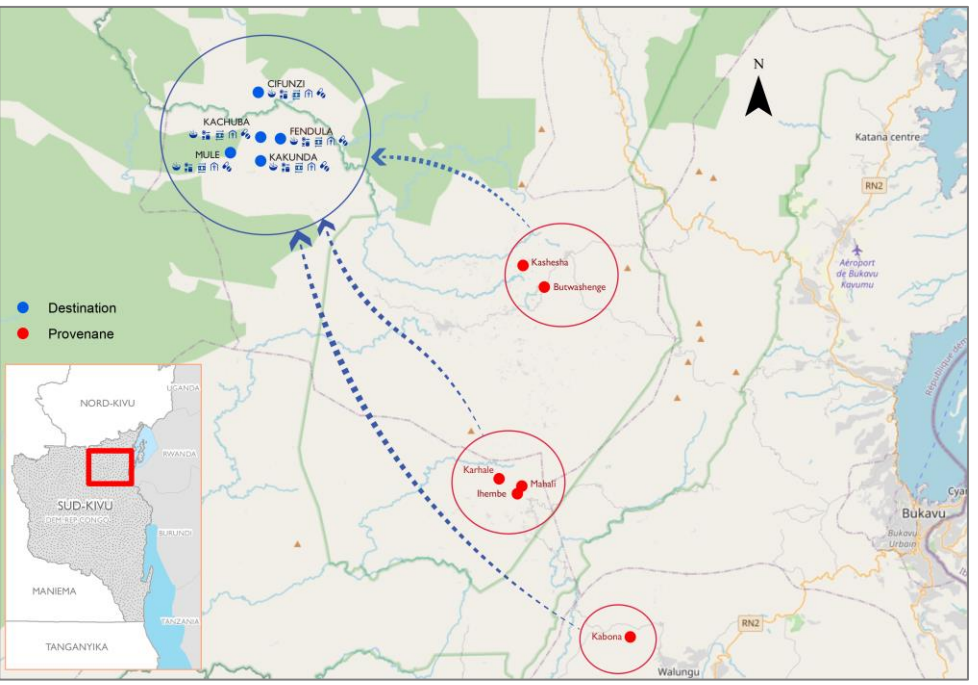
MÉTHODOLOGIE

	Evaluation réalisée lors de mission de terrain.	X	L'évaluation rapide de l'OIM (Emergency Tracking Tool, ETT) est un outil mis en place dans le but de collecter des informations sur les mouvements importants et soudains des populations. Ces informations sont collectées à la suite de visites sur le terrain et ou d'entretiens téléphoniques avec les informateurs clés des sites de déplacement ou des communautés d'accueil. D'autres informations sont ensuite recueillies et analysées à partir des outils ERM . Ce rapport synthétique présente les résultats des évaluations réalisées du 23 au 31 décembre.
	Evaluation réalisée lors d'entretiens téléphonique avec des informateurs clés.		

RÉSUMÉ DE L'ALERTE #3707

En date du 04 Décembre 2020, des déplacements de populations en provenance des villages de CIKENJE, MAHALI, KARHALE, KASHESHA, CIGIRHI, BUTWASHENGE, KABONA et IHEMBE, situés dans la chefferie de NINDJA, groupement de IHEMBE, dans le territoire de KABARE, Province du Sud Kivu ont été observés. Ces populations auraient fui les affrontements entre les forces armées de la République Démocratique du Congo (FARDC) et la milice RAIYA MUTOMBOKI, ainsi que des conflits liés à l'acquisition du pouvoir coutumier dans la chefferie de Nidja. La majorité de ces déplacés s'est installée dans les villages de MULE/KALAMBO, FENDULA, CIFUNZI/MUSHADU, KAKUNDA/KARHULILIZA et KACHUBA en territoire de KALEHE.

CARTOGRAPHIE DU MOUVEMENT



Les cartes de ce rapport ne sont fournies qu'à titre d'illustration. Les représentations ainsi que l'utilisation des frontières et des noms géographiques sur ces cartes peuvent comporter des erreurs et n'impliquent ni jugement sur le statut légal d'un territoire, ni reconnaissance ou acceptation officielle de ces frontières de la part de l'OIM.

DÉTAILS DES NOUVEAUX DÉPLACEMENTS

 12 039 INDIVIDUS DÉPLACÉS

 2 078 MENAGES DÉPLACÉS

 6 531 FEMMES DÉPLACÉES

 5 508 HOMME DÉPLACÉS

 ATTAQUES DE GROUPES ARMÉS

 4 Décembre 2020 et qui continue jusqu'à aujourd'hui

DÉTAILS SUR LES ZONES ÉVALUÉES

PROVINCE	SUD KIVU
TERRITOIRE	KALEHE
CHEFFERIE	BUHAVU
GROUPEMENT	KALONGE

DONNÉES DÉTAILLÉES DES DÉPLACEMENTS

ZONE ÉVALUÉE	MÉNAGE	INDIVIDU	HOMME	FEMME	< 5 ANS	LOCALISATION
MULE	600	3642	1627	2015	342	-02.23670, 028.33280
FENDULA	230	1380	577	803	212	-02.22632, 028.37075
CIFUNZI	445	2670	1218	1452	235	-02.19172, 028.35396
KAKUNDA	350	1855	890	965	300	-02.24279, 028.35583
KACHUBA	453	2492	1196	1296	302	-02.22514, 028.35578

PERCEPTIONS DES BESOINS PRIORITAIRES

1  NOURRITURE






2  AMEs

3  MOYEN FINANCIER

4  ABRIS

5  SANTÉ

OBSERVATIONS & ANALYSES

-  Plus de 60% des abris dans les villages affectés par les conflits ont été détruits, pillés ou incendiés. La majorité des personnes déplacées ont perdu leurs biens au moment de leur départ des zones de conflit. Ces ménages, une fois arrivés, n'ont eu aucun accès aux AME ce qui complique leur pleine intégration dans les communautés d'accueil.
-  Les personnels de santé rapportent plus de 5 000 cas de malnutrition à la fois aiguë, sévère et modérée. Ces cas ont été majoritairement décelés chez les enfants de deux (2) ans et plus, environ 1 950 cas, ainsi que chez les femmes enceintes avec 3 080 cas. Une observation qui a démontré que la nutrition est perçue comme le besoin prioritaire de cette population déplacée.
-  Les informateurs clés ont rapporté que les enfants non accompagnés, 136 cas et les actes de violence basés sur le genre (VBG) sont les principales préoccupations de protection.
-  La population déplacée, principalement celle du groupement de Kalonge, pratique la médecine traditionnelle pour répondre à leurs besoins sanitaires en raison d'un manque de moyens financiers nécessaire pour se procurer des soins. Les personnels de santé signalent 96 cas de diarrhées chez les enfants de moins de 5 ans. Les maladies les plus courantes diagnostiquées chez les enfants et jeunes adultes sont le paludisme (470 cas confirmés), l'infection respiratoire aiguë (460 cas confirmés), typhoïde (100 cas confirmés) et la diarrhée (169 cas confirmés).
-  Au total, 150 sources d'eau non assainies ni aménagées desservent la moitié de la communauté de Kalonge en eau potable. L'aménagement des sources d'eau constitue un important besoin pour améliorer l'accessibilité ainsi que la disponibilité en eau potable pour cette population. Seulement une minorité des ménages ont accès aux installations sanitaires améliorées. La majorité des ménages ont recours à la défécation à l'air libre ou dans des structures sanitaires non conformes aux standards.