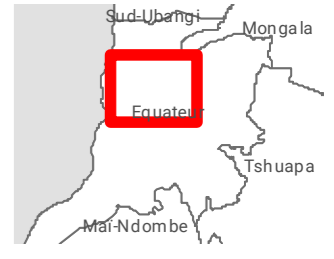
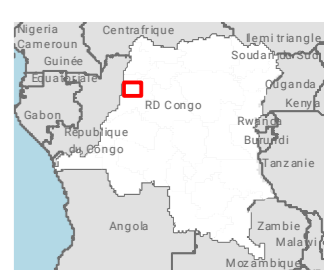
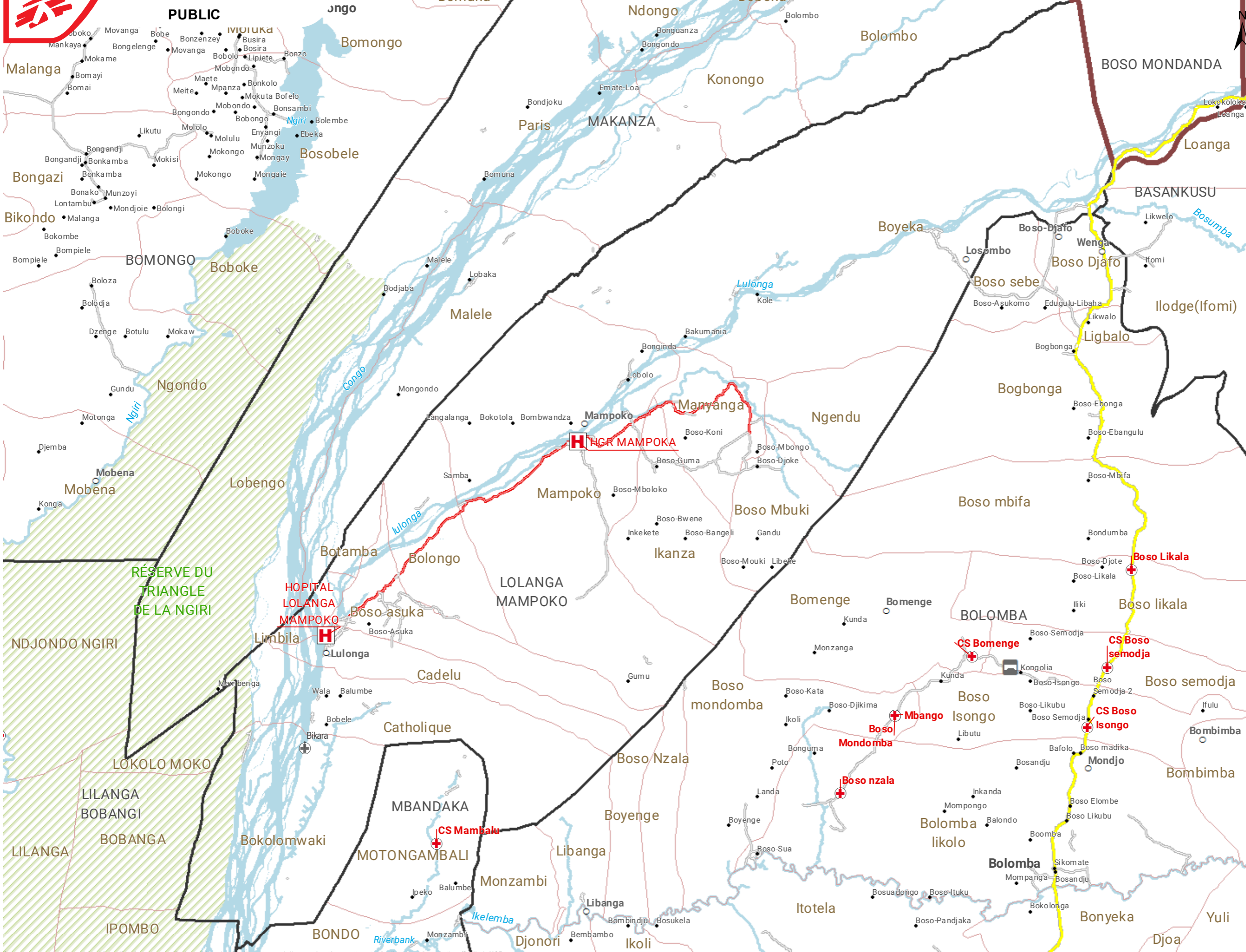


R.D.CONGO - Equateur - Carte de base de la ZS Lolanga Mampoko



- LEGENDE**
- HGR/Hôpital
 - CS
 - PS
 - Cité
 - Village
 - Pont
 - Routes secondaire
 - Routes tertiaire
 - Autres route
 - Limite DPS
 - Limite ZS
 - Limite AS
 - Hydrographie
 - Réserve naturelle

SOURCES
 Limite sanitaire :MSF,OMS,UCLA
 Routes/Hydrographie :OSM
 Environnement :OSM
 Villes ,villages :RG,C,OSM
 Structures de santé :MSF,OMS

PROPRIETES
 Nom du Document :
 Cod_bm_Lolanga Mampoko_A3L_200910
 Date de création : 11-Sep-20
 Réalisé par :
 msfcb-rdc-puc-gis@brussels.msf.org
 Format d'impression : A3 Paysage
 Confidentialité : Public



Pour plus de cartes
mapcentre.msf.org

Cette carte est exclusivement à but informatif et n'a aucune signification politique. Les frontières et noms de lieux représentés sur cette carte n'impliquent pas l'approbation officielle de MSF.