



En este número

Los desastres afectaron a 700,000 personas P.1

Bolivia recibe US\$2,5 del CERF P.2

El Dengue afectó a 2 millones P.3

El Caribe da la bienvenida al MIAH P.6

Ecuador estrena Equipo Humanitario P.7

DESTACADOS

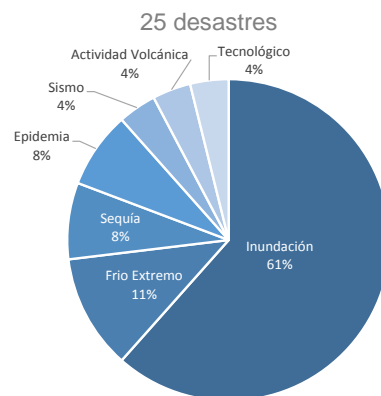
- Los desastres ocurridos en el cuarto trimestre de 2013 (octubre, noviembre y diciembre) afectaron a unas 699,020 personas. La Sequía e inundaciones fueron los mayores desastres.
- El Dengue en América Latina y el Caribe ha afectado a más de 2.2 millones de personas y dejado unas 1,000 muertes en 2013. América Central, República Dominicana y Paraguay han sido gravemente impactados.
- OCHA asignó \$2.5 millones en fondos CERF para asistir a los afectados por sequía en Bolivia y \$85,000 en fondos de emergencia para asistir a las personas afectadas por un fuerte temporal de lluvia ocurrido en las Antillas Menores.
- La VI Reunión Regional sobre Mecanismos Internacionales de Asistencia Humanitaria se realizó en Jamaica, en Octubre de.

Los desastres afectaron a unas 700,000 personas entre octubre y diciembre

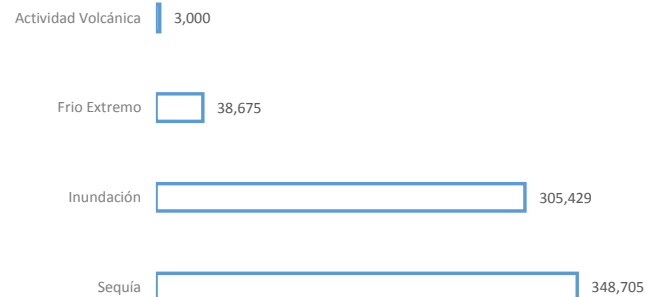
Al menos 25 desastres ocurridos en el cuarto trimestre de 2013 afectaron a unas 699,020 personas. Además de la temporada de huracanes, las inundaciones, sequía y el frío extremo han afectado a 16 países: Bolivia, Brasil, Colombia y Paraguay son los más golpeados, en relación a periodos anteriores. Los desastres de efecto lento y progresivo, como la sequía en Bolivia, viene afectando a más de 300,000 personas, desde mediados de 2013; adicionalmente, durante todo el 2013, el dengue ha afectado a 2,2 millones de personas en la región.

De acuerdo a un [informe](#) presentado por la Oficina de las Naciones Unidas para la Reducción del Riesgo de Desastres (UNISDR), las emergencias de escala local causan un gran impacto¹ humanitario, muchas veces poco mediáticos y consecuentemente invisibles. Según UNISDR, los registros muestran que la mayoría de las personas (el 90 por ciento) y de las viviendas (el 86 por ciento) fueron directamente afectadas por desastres locales (entre 1999 y 2011). Este mismo tipo de emergencia ha provocado la mitad de las muertes y dejado el 37 por ciento de las viviendas destruidas.

Número de desastres en América Latina y el Caribe entre octubre y diciembre de 2013



699,020 personas afectadas



AFECTADOS

Sequía	348,705
Inundaciones	305,429
Ola de frío	38,675
Otros	6,211
TOTAL	699,020

Fuente: Compilado de los reportes de las autoridades nacionales publicados en <http://www.redhum.org> durante 25 situaciones de emergencia.

Nota: cifras son tomadas de informes oficiales, sin embargo no implica aprobación oficial de los países - como números finales. Las cifras son referencia. Si requiere de mayores detalles debe contactar a las autoridades nacionales.

Como ya es tendencia, las inundaciones representan la mayoría de desastres en América Latina y el Caribe. En cuanto a la cantidad de personas afectadas, la cantidad está muy cercana a la sequía, principalmente por la suma de afectados en Bolivia. La época estacional de frío extremo afectó a países como Guatemala, Bolivia y Perú. Debido a la tranquila Temporada de Huracanes de 2013, el último trimestre del año fue relativamente calmado en número de desastres y cantidad de personas afectadas, cuando comparados con el mismo periodo de años anteriores. La sección de epidemia se refiere a los afectados por cólera. El Dengue² en 2013 afectó a más de dos millones de personas en casi todos los países de la región. Ver página 3. Fuente: Compilado de los reportes de las autoridades nacionales publicados en: <http://www.redhum.org>

¹ UNISDR, 2013. Impacto de los desastres en América Latina y el Caribe, 1990-2011

² Dos millones de personas afectadas en 2013, ver texto especial para dengue en la página 3



Inundaciones en las Antillas Menores

A finales de diciembre, las Antillas Menores fueron afectadas por fuertes lluvias. Unas 15 personas murieron, miles quedaron aisladas y sin servicios básicos de agua y electricidad. OCHA aprobó fondos de emergencia para Santa Lucía \$35.000, Dominica \$15.000 y San Vicente y las Granadinas \$35.000. Los fondos fueron usados para apoyar a las autoridades nacionales en sus esfuerzos inmediatos por atender las necesidades que enfrentó el sector salud y para la provisión de suministros médicos, alimentos e implementos de limpieza en los tres países. Además de OCHA, unas 15 agencias de Las Naciones Unidas, donantes y gobiernos aportaron recursos para asistir a los afectados.



Las inundaciones en el sureste de Brasil se adelantaron y afectando más de 70,000 personas

Durante diciembre, las usuales lluvias de verano afectaron a los estados de la región sureste de Brasil, impactando a los estados de Espírito Santo y Minas Gerais. Cerca de 70,000 personas tuvieron que salir de sus casas o quedaron aisladas. En el estado de Espírito Santo, 60 de los 70 municipios del estado fueron impactados. El Gobierno dispuso asistencia técnica y suministros, además de asignar \$5 millones que se ejecutan en obras de recuperación temprana. En Minas Gerais, unas 20,000 personas fueron evacuadas de las zonas de peligro. Las autoridades dispusieron de los recursos necesarios para afrontar la emergencia.



Guatemala: Las lluvias afectaron 630,000 personas en 2013.

La temporada de lluvias de 2013 afectó a 630.000 personas y dejó 16 muertos. Según las estadísticas de la Coordinadora Nacional para la Reducción de Desastres (CONRED), las autoridades de protección civil respondieron a más de 400 desastres en 2013, incluyendo inundaciones y deslizamientos de tierra. La temporada de lluvias comenzó en mayo, pero se agravó en septiembre y octubre, cuando afectó a la mayoría de las víctimas.

Desde noviembre, las autoridades iniciaron los trabajos de asistencia para las personas afectadas por la temporada de bajas temperaturas. Hasta finales de 2013, unas 3,000 fueron atendidas en ocho albergues temporales de emergencia. La última vez que Guatemala solicitó asistencia internacional fue después del terremoto de 6,2 grados ocurrido en noviembre de 2012 cuando se asignaron \$1,6 millones del Fondo Central de Respuesta a Emergencias (CERF).



Bolivia: \$2,5 millones del fondo CERF son liberados para mitigar las consecuencias de la sequía

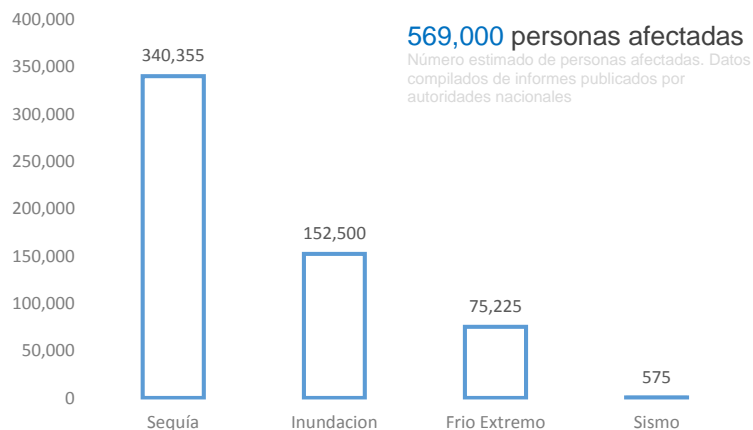
En 2013, la sequía ha afectado a unas 68,070 familias, (cerca de 340,355 personas), además 193,355 hectáreas de cultivo y 441,390 cabezas de ganado se perdieron. Los departamentos más afectados son: Tarija, La Paz, Cochabamba, Santa Cruz y Chuquisaca. Las lluvias acumuladas durante el periodo de abril a septiembre de 2013 fueron de apenas 94 milímetros, muy por debajo del promedio normal de 147 milímetros. A finales de julio se realizó una evaluación entre varias agencias, liderada por el Vice Ministerio de Defensa Civil y las autoridades departamentales, con la participación de las Naciones Unidas y socios humanitarios. Mientras el gobierno nacional y los gobiernos departamentales están respondiendo a la emergencia, con sus propios fondos, las Naciones Unidas, por su parte, asignó \$2.5 millones del Fondo Central de Respuesta a Emergencias (CERF), para asistir a las personas afectadas en los sectores de agricultura, alimento, salud y nutrición; además de agua, saneamiento e higiene.



Bolivia: Múltiples desastres recurrentes y estacionarios siguen afectando el país

Las granizadas, fuertes vientos, lluvias e inundaciones afectaron Bolivia durante el último trimestre de 2013. Unas 7,150 familias (más de 34,765 personas) fueron afectadas. De acuerdo a Sistema de Información Integrada Nacional para la Gestión de Riesgos, del Viceministerio de Defensa Civil, los departamentos más afectados fueron Beni, Cochabamba, La Paz, Santa Cruz, Pando y Chuquisaca. Adicionalmente a los desastres relacionados al clima, un sismo de 4.7 grados en la escala de Richter ocurrido en el municipio de Cabezas, Departamento de Santa Cruz y afectó a 115 familias (unas 575 personas). Gran parte e las zonas afectadas por lluvias e inundaciones también lo fueron por la sequía previa, lo que duplica la afectación y limita la capacidad de recuperación de las personas.

Bolivia – Número de personas afectadas por desastres
Enero – diciembre de 2013



Bolivia es uno de los países más afectados por desastres en América. Anualmente, la sequía, inundaciones y olas de frío afectan los medios de vidas de cientos de miles de bolivianos. Durante 2013, cerca de medio millón de personas fueron afectadas; siendo la sequía el desastre con mayor número de afectados. Fuente: Reportes oficiales de país publicados en www.redhum.org.

Chikungunya, dengue y cólera en las Américas

El 6 de diciembre, la Organización Panamericana de la Salud (OPS) recibió la confirmación de los primeros casos de transmisión del virus de chikungunya en las Américas. Los casos se reportaron en la isla de San Martín. Guadalupe, Islas Vírgenes Británicas, Martinica y San Bartolomé han notificado casos de chikungunya. Las autoridades nacionales se encuentran en alerta. Para ver más información acerca de este brote epidemiológico: <http://bit.ly/1iq4pF9>



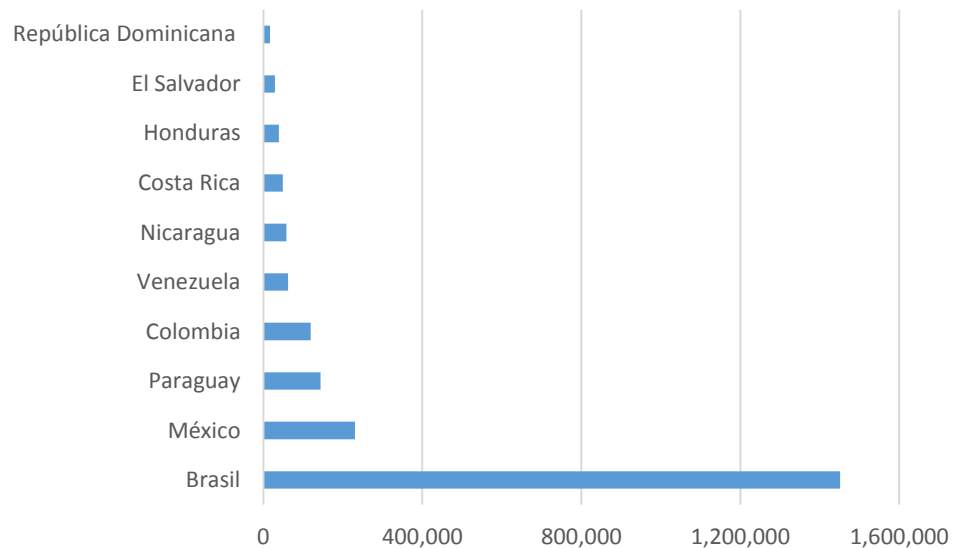
América Latina y El Caribe: OPS considera el 2013 un año epidémico para el Dengue

Unos 44 países registraron 2,2 millones de casos de dengue y 1,000 personas murieron durante 2013. Brasil acumula el 68 por ciento de los casos reportados y el 50 por ciento de las muertes. América Central y México son la segunda región con el mayor número de casos. Paraguay fue uno de los países más afectados, reportando más de 200,000 casos. Las alertas por esta enfermedad se intensificaron en el cuarto trimestre del 2013, afectando principalmente a siete países de la región: Paraguay, Nicaragua, Honduras, Barbados, República Dominicana, Brasil y Colombia.

De acuerdo a la Organización Panamericana de la Salud (OPS), el dengue en América Latina y el Caribe tiene un perfil epidemiológico complejo. Existen cuatro cepas diferentes del virus que circulan en condiciones favorables para la transmisión. La presencia del dengue en la región es reforzada por la persistencia de determinantes sociales como el crecimiento de la población, las migraciones, la urbanización no planificada ni controlada, los focos de pobreza presentes en las ciudades y la falta de servicios básicos como agua potable y eliminación de desechos.

Otros retos para el control de la enfermedad son la falta de participación social en las actividades de prevención; aparte de los recursos limitados para la promoción y la comunicación de la salud. Se espera que los casos de dengue continúen disminuyendo a inicios de 2014, principalmente por el fin de la temporada de lluvias en América Central.

Casos de dengue en 2013
10 países con mayor número de casos reportados



Los 10 países de América Latina y el Caribe con el mayor número de casos de dengue. La enfermedad ha generado emergencias en la mayoría de los países de América Central y en Paraguay, señalado como uno de los más afectados en 2013. ©Organización Panamericana de la Salud.



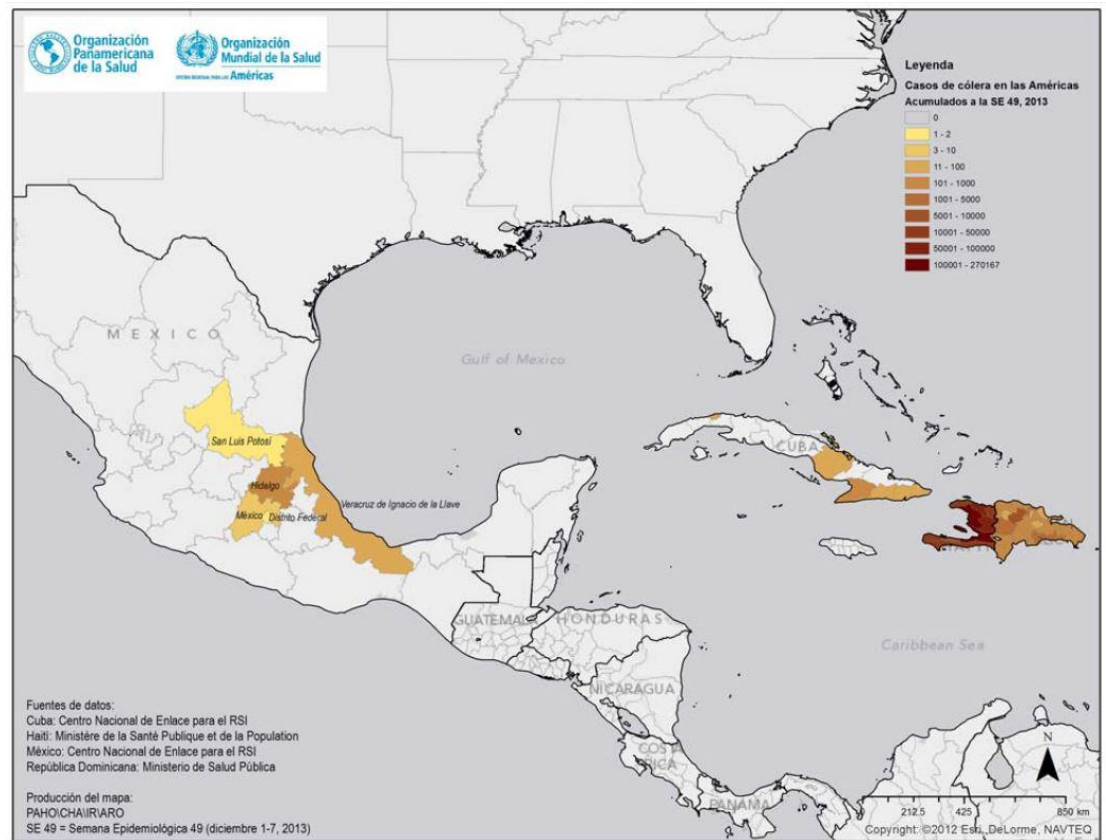
México: Un brote de cólera alerta a las autoridades en la región

El cólera sigue representando una amenaza para la salud pública en los países de la región y es muchas veces usado como un indicador clave para medir el desarrollo social. Si bien no supone una amenaza para los países con condiciones adecuadas de saneamiento y acceso a agua potable, la enfermedad sigue siendo un reto para los países en que estas condiciones aún no están presentes.

Desde inicios de septiembre, 187 casos de cólera fueron reportados en México y una persona murió. Las autoridades continúan la vigilancia sanitaria en el país. Otros países de la región también presentaron casos de cólera en 2013, incluyendo a Cuba (678 casos), sin embargo El último caso reportado en Cuba fue en el mes de agosto.

Desde el inicio de la epidemia en 2010, Haití y República Dominicana juntos han reportado 725,146 casos (693,875 en Haití y 31,271 en República Dominicana). Frente a los brotes de cólera, los países de América Central fortalecieron sus sistemas internos de vigilancia epidemiológica y reforzaron los controles fronterizos.

Casos de cólera en 2013 América Latina y el Caribe



Cuatro países de la región presentaron casos de cólera en 2013. El brote registrado en Cuba fue controlado en agosto. México por su parte reportaba más de 180 casos y una persona muerta, en el último trimestre de 2013. Fuente: Mapa y data - Organización Panamericana de la Salud.

Temporada de Huracanes: alivio para los países del Caribe

La Temporada de huracanes del Atlántico terminó oficialmente el 30 de noviembre como una de las más bajas en términos del número total de huracanes. En 2013 - apenas 12 tormentas tropicales se formaron y sólo dos huracanes (Humberto e Ingrid), ambos de categoría 1³. La Administración Nacional Oceánica y atmosférica de los Estados Unidos (NOAA) señaló que la temporada 2013 tuvo el menor número de huracanes registrados desde 1982, "en gran parte gracias a las condiciones atmosféricas desfavorables persistentes sobre el Golfo de México, el mar Caribe y el océano Atlántico".

La temporada del Pacífico fue más activa, con 20 tormentas, ocho huracanes y un huracán mayor. México fue el país más afectado, con unas 213,000 personas afectadas y más de \$15 billones en pérdidas económicas.

³ las más baja categoría de una escala que llega a 5; que fue el caso del Huracán Hayan que impactó fuertemente a Filipinas en Noviembre 2013)



La Roya del Café: Un panorama desalentador para los pequeños productores en América Central

Unas 2 millones de personas en América Central y el Caribe dependen de la producción de café como su principal fuente de ingresos. La mayoría son pequeños productores o trabajadores temporales de áreas rurales. De acuerdo a la Organización Internacional Regional de Protección Fitosanitaria y Sanidad Agropecuaria (OIRSA) se estima que la roya afectó entre 33 y 100 por ciento de las cosechas en más del 50 por ciento de las tierras utilizadas para cultivar café en la región. Según la Organización Internacional del Café (OIC) las pérdidas económicas en 2013, podrían rondar los \$550 millones.

El Programa Mundial de Alimentos ha proporcionado asistencia alimentaria, hasta finales de 2013, a unas 53,000 familias en América Central y el Caribe, que fueron afectados por la roya del café y que dependen de este cultivo para subsistencia. Un total de 260,000 personas fueron asistidas en la región, principalmente en los cuatro países que han declarado emergencia nacional: República Dominicana, Guatemala, Honduras y Nicaragua.

Jamaica: El proceso MIAH llega al Caribe

La [Reunión Regional sobre Mecanismos Internacionales de Asistencia Humanitaria](#), es considerada el evento más importante de preparación para desastres de la región, un foro de dialogo entre los países y socios humanitarios en temas de asociaciones e innovación humanitaria. El evento proporciona un espacio de discusión para los delegados de gobierno, organizaciones no gubernamentales, la Cruz Roja, agencias de la ONU y la comunidad de donantes en la que pueden proponer acciones concretas y soluciones innovadoras para mejorar las deficiencias en la arquitectura humanitaria.

MIAH surgió de un evento organizado por OCHA y los gobiernos de Canadá y México en 2008, donde los participantes de las organizaciones no gubernamentales, gobiernos regionales y las Naciones Unidas fueron convocados a una reunión con el sub Secretario General para discutir maneras de mejorar los mecanismos existentes para la coordinación humanitaria internacional. Desde este primer encuentro, el evento ganó fuerza, visibilidad, colaboradores, fue hospedado en diferentes países⁴ y para muchos es el evento humanitario con mayor representación creativa y participativa en América.

En 2010 se estableció un grupo de seguimiento para garantizar que las recomendaciones y las actividades de MIAHs anteriores sean consideradas en los eventos posteriores. Este grupo de seguimiento está compuesto por delegados de México, Brasil, Argentina, Ecuador y Panamá y trabaja en estrecha colaboración con los representantes de OCHA.

El tema principal de este último MIAH fue, "fortalecimiento las asociaciones públicas y privadas, hacia una plataforma regional común de acción humanitaria", en torno a este tema giraron las discusiones y debates.

El producto concreto del MIAH es el Plan de Acción de Kingston y la Declaración de Kingston, ambos guían los pasos para la acción humanitaria conjunta durante los próximos meses y contienen compromisos, tareas, responsables y productos concretos a ser trabajados.

Con la aproximación de la [Cumbre Global Humanitaria en 2016, en Estambul - Turquía](#), donde el Secretario General de las Naciones Unidas espera que todo el sistema humanitario aporte con ideas e



En 2013, el VI MIAH se llevó a cabo en Kingston, Jamaica, marcando la primera vez que el evento se celebró en el Caribe. Del 16 al 18 de octubre, 168 delegados de 24 países discutieron y debatieron sobre las tendencias regionales en riesgo, preparación y respuesta, asociación e innovación, nuevas herramientas e iniciativas y los esfuerzos humanitarios en el Caribe. ©OCHA.

⁴ México en 2008, Brasil en 2009, Argentina en 2010, Ecuador en 2011, Panamá en 2012

innovaciones para servir mejor las personas que necesitan ayuda, el MIAH será una de los principales eventos de consultas en América Latina y el Caribe para sugerir temas que deberían entrar en la agenda del fórum global.

Ecuador: Formación del Equipo Humanitario de País

Para fortalecer el Sistema Nacional Descentralizado de Gestión de Riesgos y lograr salvar más vidas, al momento de una emergencia; las autoridades de Ecuador y unas 20 organizaciones, incluyendo a las Naciones Unidas, firmaron un acuerdo formal para la creación del Equipo Humanitario de País (EHP)⁵.

El EHP es una iniciativa de comprobada efectividad que promueve las Naciones Unidas. Actualmente 11 países en América Latina y el Caribe cuentan con equipos humanitarios, con resultados positivos para el sistema nacional e internacional de respuesta a desastres, lo que se traduce en la entrega de ayuda rápida, coherente y acorde a la necesidad, en un momento de desastre.

Durante la última década, los desastres han afectado a 1.2 millones de personas en Ecuador; el 60 por ciento de estos están vinculados a eventos relacionados con el clima y el 40 por ciento con eventos geofísicos, de acuerdo al CRED. A pesar del incremento de los desastres en los últimos años, la cantidad de personas muertas ha disminuido, debido a mejoras en las capacidades de respuesta ante emergencias que hoy tiene el país; principalmente en atención pre-hospitalaria, evacuación, rescate, manejo de albergues de emergencia y atención en salud.



Ecuador es el país número 11 en América Latina y el Caribe donde se formó un EHP, abriendo espacios a otros actores humanitarios como Organizaciones no Gubernamentales, la Cruz Roja y las autoridades nacionales. ©Secretaría Nacional de Gestión de Riesgo.

Notas breves

Datos y Tendencias Humanitarias en el Mundo

OCHA acaba de presentar la segunda versión de "World Humanitarian Data and Trends" un compendio global y a nivel de país de los datos y análisis sobre las necesidades humanitarias, respuesta y tendencias. El documento ayuda a establecer una base común de datos humanitarios para apoyar políticas humanitarias y toma de decisiones a nivel operacional. El reporte está a disposición de la comunidad humanitaria en: <http://bit.ly/1fjZyUI>



⁵ El Equipo Humanitario de País (conocido en América Latina como Red Humanitaria) está compuesto por las principales organizaciones humanitarias nacionales e internacionales en el país, incluyendo agencias de las Naciones Unidas, la Organización Internacional para las Migraciones, las organizaciones no gubernamentales (ONG) y el Movimiento Internacional de la Cruz Roja; quienes se comprometen a participar en acuerdos de coordinación y están en varios de los países bajo la dirección conjunta del Coordinador Residente o Coordinador Humanitario y del director ejecutivo del organismo nacional de gestión de emergencia (o su similar).

La Federación Internacional de la Cruz Roja presenta el Informe Mundial sobre Desastres 2013

El Informe Mundial sobre Desastres de este año hace hincapié en la tecnología y el futuro de la acción humanitaria. Redactado por más de 40 académicos y especialistas de la labor humanitaria, el informe destaca que, durante las primeras horas críticas después de una emergencia, la población local es la que, de hecho, logra salvar más vidas. Sin embargo, muchos de estos primeros agentes de intervención no tienen acceso ni a la información ni a las herramientas básicas que salvan vidas, como los sistemas de alerta temprana o la infraestructura básica de redes y conectividad. Aunque “gracias a las nuevas tecnologías”, las comunidades “cuentan ahora con mayor capacidad y aptitudes para ayudarse a sí mismas”, en el informe se reconoce que existe una profunda desigualdad en el acceso a estas tecnologías. Esta desigualdad, llamada “brecha digital” en el informe, es más pronunciada en los países del mundo que son más propensos a desastres. El reporte están a disposición de la comunidad humanitaria en: <http://bit.ly/1cA4RwE>

Para ampliar información, favor contactar a:

Douglas Reimer, Jefe de la Oficina Regional a.i., reimer@un.org, Tel. (+ 507) 317-1748

Rogerio Mobilia, Jefe de la Unidad de Información, silvar@un.org, Tel. (+ 507) 317-1749

Los boletines humanitario de OCHA están disponibles en: www.redhum.org | www.unocha.org | www.reliefweb.int