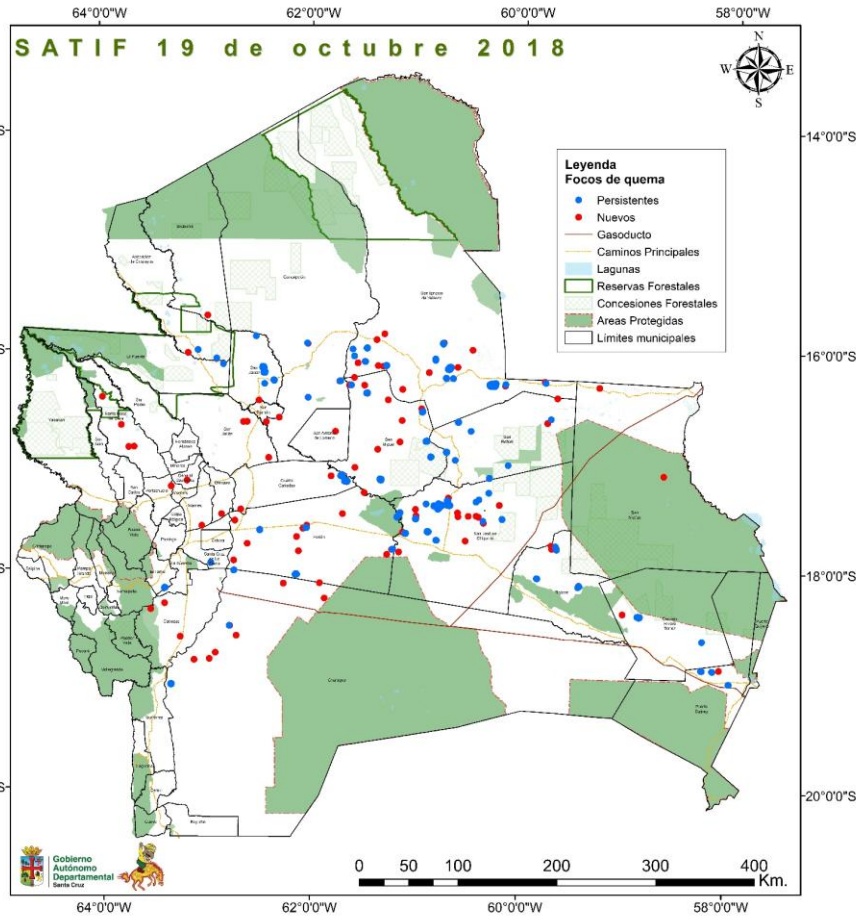


SATIF Sistema de Alerta Temprana de Incendios Forestales

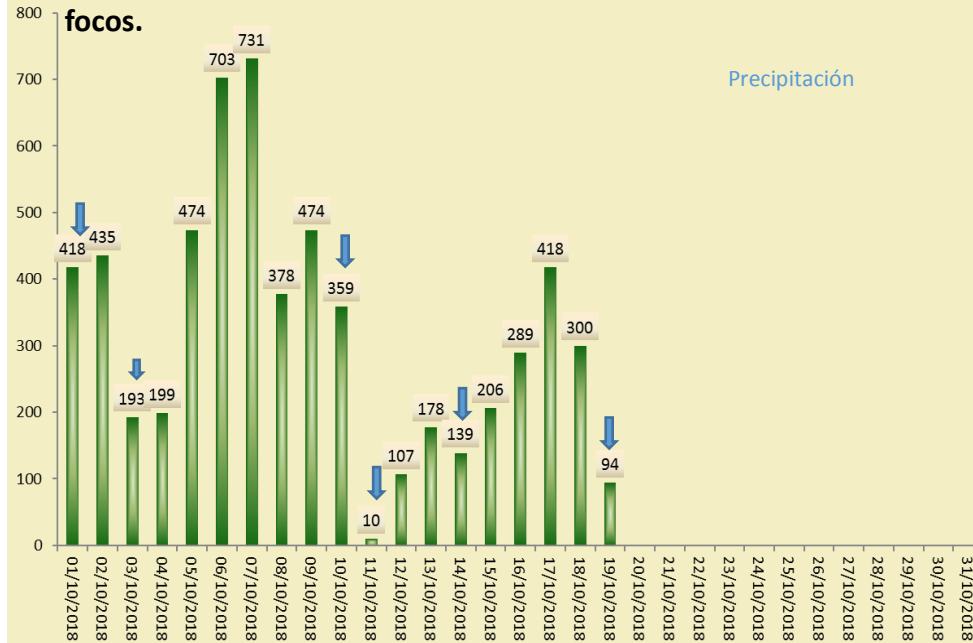


Gobierno
Autónomo
Departamental
Santa Cruz



RESUMEN 19 DE OCTUBRE 2018

Hasta las primeras horas de la mañana se registran **94 focos de quema nuevos** (color rojo) y existen 65 focos persistentes (color azul). Ayer se registró 300 focos y en lo que va del mes suman **6.105 focos**.



Precipitación

La mayor cantidad diaria en lo que va del mes, se registró el día 07 con 731 focos. La media histórica de octubre es 5.091 focos de quema, sin embargo en año 2016 el mes de agosto superó los 5.900 focos de quema.



La mayor concentración de focos de quema se encuentra en los municipios de: San Ignacio de Velasco, San José, San Miguel, San Javier, Cuatro Cañadas y Pailón. Estos focos se concentran en las tierras de uso: Agrosilvopastoril y Forestal.

SATIF Sistema de Alerta Temprana de Incendios Forestales



Gobierno
Autónomo
Departamental
Santa Cruz

FOCOS DE QUEMA POR PROVINCIA Y MUNICIPIO

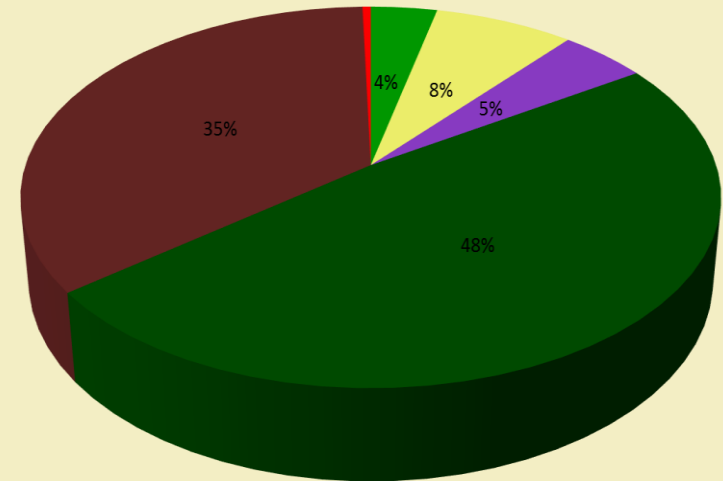
19 de octubre

Provincia	Municipio	Nro. Quemas
Ángel Sandoval	San Matías	2
Chiquitos	Pailón	10
	Roboré	4
Cordillera	San José	15
	Cabezas	3
German Busch	Charagua	8
	Carmen Rivero Torrez	1
Guarayos	Puerto Suárez	1
	Ascensión	2
Ñuflo de Chávez	Urubichá	1
	Concepción	2
	Cuatro Cañadas	3
	San Antonio de Lomerío	1
	San Javier	2
Obispo Santisteban	San Julián	3
	San Ramón	2
	General Saavedra	1
Sara	Portachuelo	1
	Santa Rosa	4
Velasco	San Rafael	2
	San Ignacio	14
	San Miguel	10
Warnes	Okinawa	1
	Warnes	1
TOTAL QUEMAS:		94

Sólo se toman en cuenta los focos nuevos.

FOCOS DE QUEMA SEGÚN EL PLAN DE USO DE SUELO

19 de octubre



■ AREAS NATURALES PROTEGIDAS

■ TIERRAS DE USO AGROPECUARIO EXTENSIVO

■ TIERRAS DE USO AGROPECUARIO INTENSIVO

■ TIERRAS DE USO FORESTAL

■ TIERRAS DE USO AGROSILVOPASTORIL

■ TIERRAS DE USO RESTRINGIDO

Se toman en cuenta los focos nuevos y persistentes.

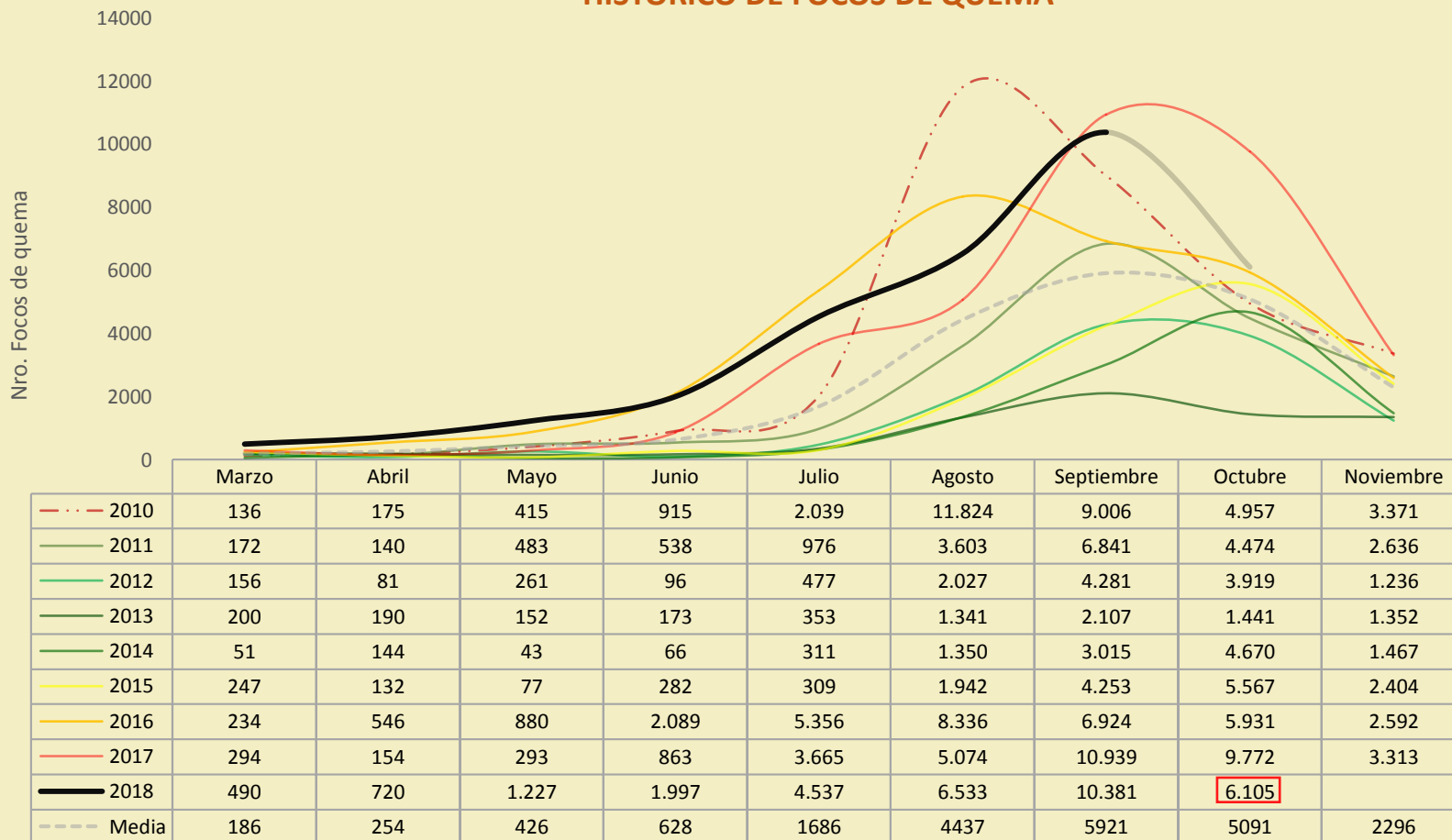


SATIF Sistema de Alerta Temprana de Incendios Forestales



Gobierno
Autónomo
Departamental
Santa Cruz

HISTÓRICO DE FOCOS DE QUEMA



COMPARATIVO ANUAL TOTAL DE FOCOS DE QUEMA

AÑO	2010	2011	2012	2013	2014	2015	2016	2017	2018
Foco de quema	32.838	19.863	12.534	7.309	11.117	15.213	32.888	34.470	31.990

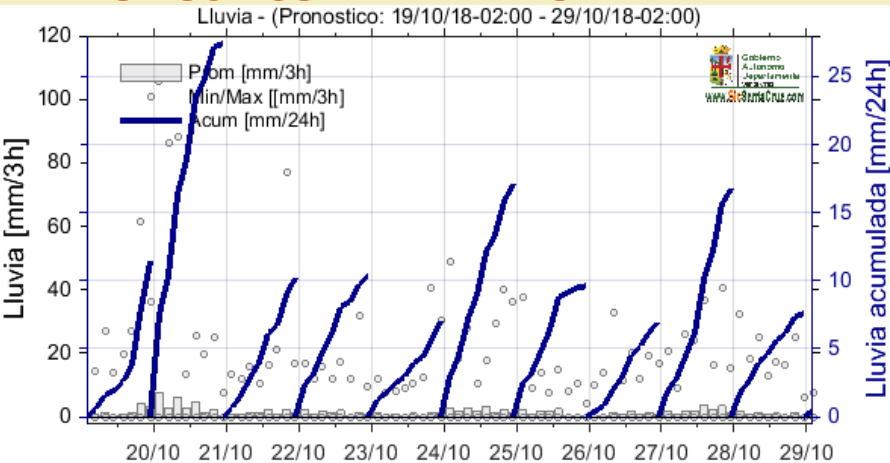


SATIF Sistema de Alerta Temprana de Incendios Forestales

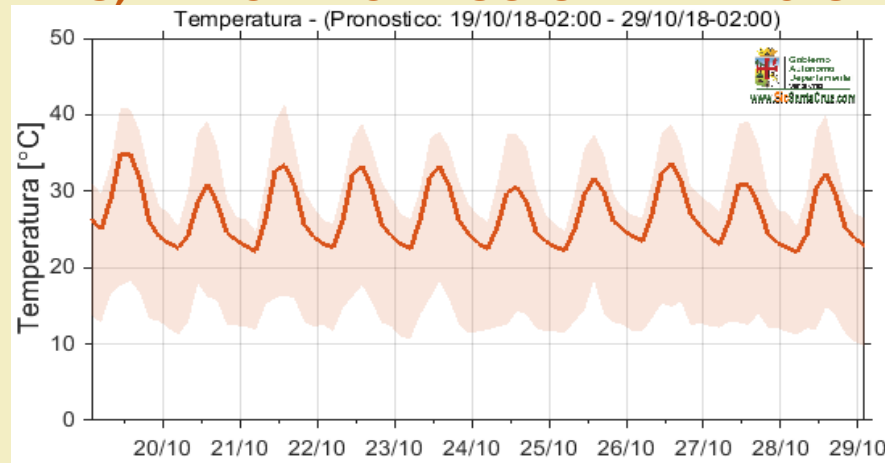


Gobierno Autónomo Departamental Santa Cruz

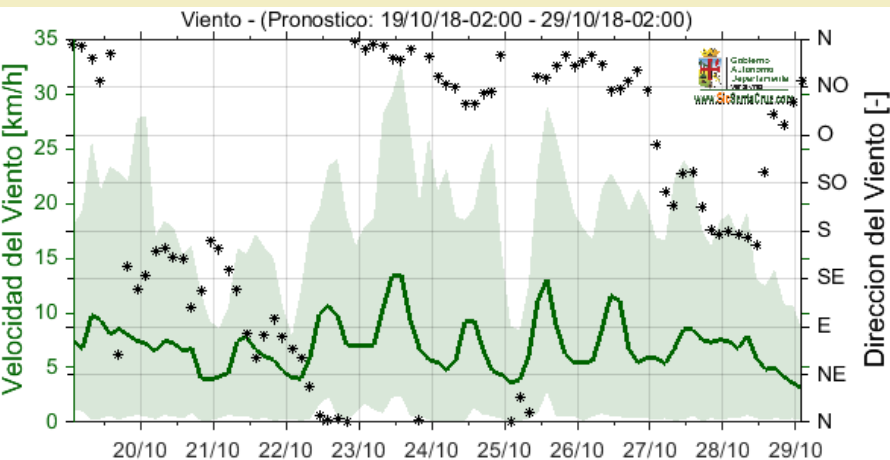
PRONÓSTICO DEL TIEMPO PARA EL DEPARTAMENTO, DEL 19 AL 29 DE OCTUBRE DEL 2018



Se prevé precipitaciones ligeras para los siguientes 10 días, siendo que el 20 presentaría mayor precipitación.



Para los 10 siguientes días se espera una temperatura máxima promedio de 35°C. El día 25 de Octubre un descenso de temperatura.



Se prevé vientos cambiantes con dirección Sur-Norte para los próximos 10 días, con intensidad de 30 a 35 Km/h



www.SicSantacruz.com

Teléfono de Emergencia 800148139

www.santacruz.gob.bo

Comprometidos con el Desarrollo Sostenible y el Medio Ambiente