

**COEN**  
**DEFENSA**

CENTRO DE OPERACIONES DE EMERGENCIA NACIONAL

PRIMER BOLETÍN N° 601/ 06-DICIEMBRE-2017 / HORA: 12:00 M

## Última información

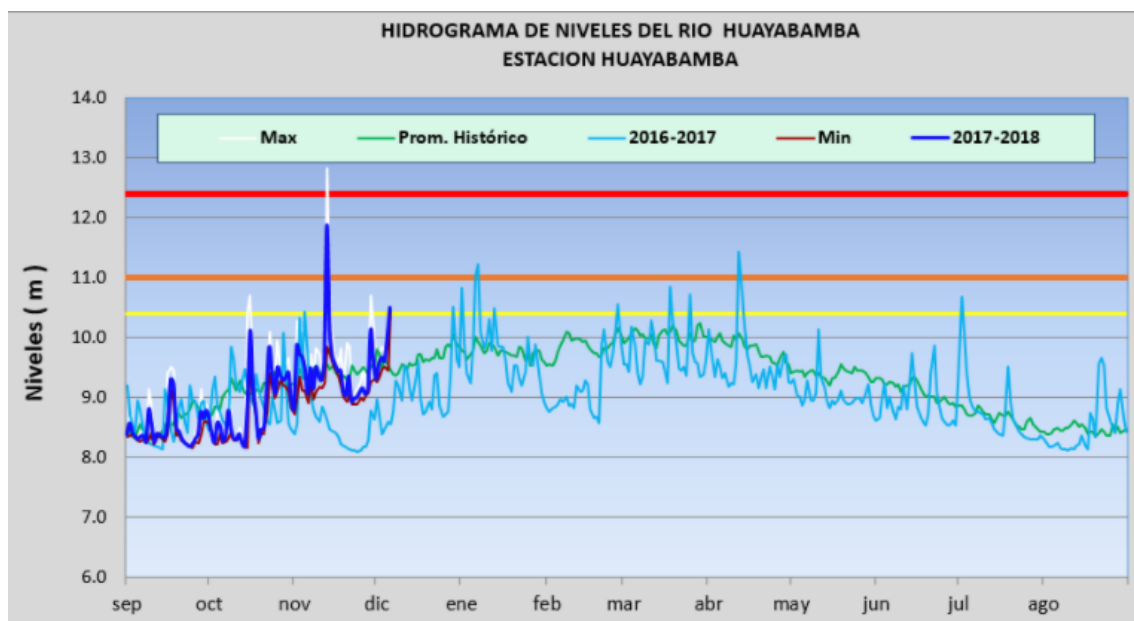
### ✓ San Martín: Río Huayabamba se acerca a nivel crítico de desborde por intensas lluvias

Tras las lluvias intensas que se han venido generando en la selva central del país, principalmente en la región San Martín, el nivel del río Huayabamba uno de los principales ríos tributarios del Huallaga, se encuentra muy cerca a su nivel crítico de desborde, informó el SENAMHI al **Centro de Operaciones de Emergencia Nacional del Ministerio de Defensa (COEN DEFENSA)**

Esta institución informó que, según los registros de la estación Hidrológica Huayabamba, el nivel de agua, hasta la mañana de hoy, es de 10.49 m; valor cercano a su nivel crítico de desborde, que es de 12.40 m.

De continuar con las precipitaciones y esta tendencia ascendente, un posible desborde de este río podría generar inundaciones en las localidades de Huicungo, Pachiza, Bellavista, Juanjuí, Limón y Huayabamba.

El SENAMHI continuará informando oportunamente sobre la evolución de las condiciones hídricas y otros fenómenos de origen hidrometeorológico, a fin de que se desarrollen acciones de prevención.



# COEN DEFENSA

CENTRO DE OPERACIONES DE EMERGENCIA NACIONAL



✓ Desde el mediodía a la medianoche se prevé la ocurrencia de lluvias de moderada a fuerte intensidad en ocho regiones

El Servicio Nacional de Meteorología e Hidrología (SENAMHI) informó al **Centro de Operaciones de Emergencia Nacional del Ministerio de Defensa (COEN DEFENSA)** sobre la ocurrencia de lluvias de moderada a fuerte intensidad desde este mediodía hasta la medianoche, las mismas que alcanzarían nivel 4, en ocho regiones del país.

De acuerdo al pronóstico de esa institución, estas precipitaciones vendrían acompañadas de descargas eléctricas y ráfagas de viento, y afectarían a los departamentos de **Huánuco, Loreto, San Martín, Pasco, Junín, Ucayali, Cusco y Madre de Dios.**

Asimismo, el SENAMHI informó sobre la posibilidad de precipitaciones moderadas, y de fuerte intensidad de manera aislada, en 12 departamentos, que vendrían acompañadas de descargas eléctricas, granizo, así como nevadas en las partes altas.

La ocurrencia de este fenómeno se daría desde las 2 de la tarde y se extenderían hasta la medianoche en las regiones **La Libertad, Áncash, Huánuco, Pasco, Junín, Lima, Huancavelica, Ayacucho, Apurímac, Cusco, Arequipa y Puno.**

LLUVIA Y TORMENTAS ENTRE LAS 12:00 Y LAS 00:00 h.

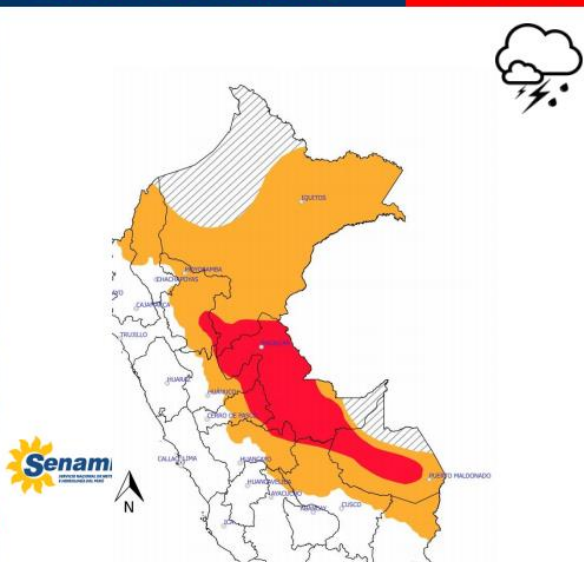
NIVEL 4

**PROBABILIDAD MUY ALTA (80-99%)**

FENÓMENOS ESPERADOS:

- Precipitaciones de moderada a fuerte intensidad
- Descargas eléctricas y ráfagas de viento

DEPARTAMENTOS
LORETO
SAN MARTÍN
UCAVALI
HUÁNUCO
PASCO
JUNÍN
CUSCO
MADRE DE DIOS
CAJAMARCA
AMAZONAS
PUNO
AYACUCHO



# COEN DEFENSA

CENTRO DE OPERACIONES DE EMERGENCIA NACIONAL



✓ **Nivel de ríos amazónicos sigue incrementándose y mostrando una tendencia ascendente**

El nivel de los principales ríos amazónicos, en las últimas 24 horas, mostró nuevamente una tendencia ascendente y superó el registro mostrado respecto al día anterior, debido a las precipitaciones que se vienen dando en la selva, informó el SENAMHI al **COEN DEFENSA**.

La Dirección Zonal 8 de esa institución informó que el río Huallaga, en la estación H-Yurimaguas, mostró un ascenso considerable y reafirmó su crecimiento acercándose al nivel de alerta naranja al registrar esta mañana 132.40 metros sobre el nivel del mar, luego que en la víspera fuera de 132.10 m.s.n.m.

Este mismo río, en la estación Pachitea, mostró un nivel de 8.46 metros y se encuentra a 1.04 m. de su nivel crítico de inundación.

Asimismo, el río Amazonas reportó hoy un valor superior en sus tres estaciones. A las 6:00 am de hoy, en la estación H- Enapu Perú del SENAMHI, alcanzó 113.45 m.s.n.m. (ayer fue de 113.16 m.s.n.m); en la estación Tamshiyacu fue de 115.05 m.s.n.m. (114.82 en la víspera); y en la estación Timicurillo de 83.92 m.s.n.m. (83.76 m.s.n.m. en la víspera).

En tanto, el río Ucayali, en su cuenca baja, registró 124.26 m.s.n.m. en la estación H-Requena, cuando el día anterior fue de 124.14 m.s.n.m. Este mismo río, en la estación H-Contamana, alcanzó hoy 129.24 m.s.n.m. tras reportar ayer 129.09 m.s.n.m.

Por su parte, el río Napo registró esta mañana 88.63 m.s.n.m. en la estación H- Bellavista Mazán, luego que en la víspera mostrara 88.13 m.s.n.m. en esa misma estación.



CUENCA	ESTACION	NIVELES DE AGUA DE AYER (m.s.n.m.)					NIVELES DE AGUA DE HOY (m.s.n.m.)				
		Promedio Diario	Normal Diario	Anomalia (%)	Min.	Max.	Promedio: 00:00 a 6:00 hrs	Normal Diario	Anomalia (%)	Min.	Max.
Huallaga	Yurimaguas	132.10	131.30	0.61	129.15	133.18	132.40	131.22	0.90	129.40	132.95

FUENTE: Dirección Zonal 8 - SENAMHI

# COEN DEFENSA

CENTRO DE OPERACIONES DE EMERGENCIA NACIONAL



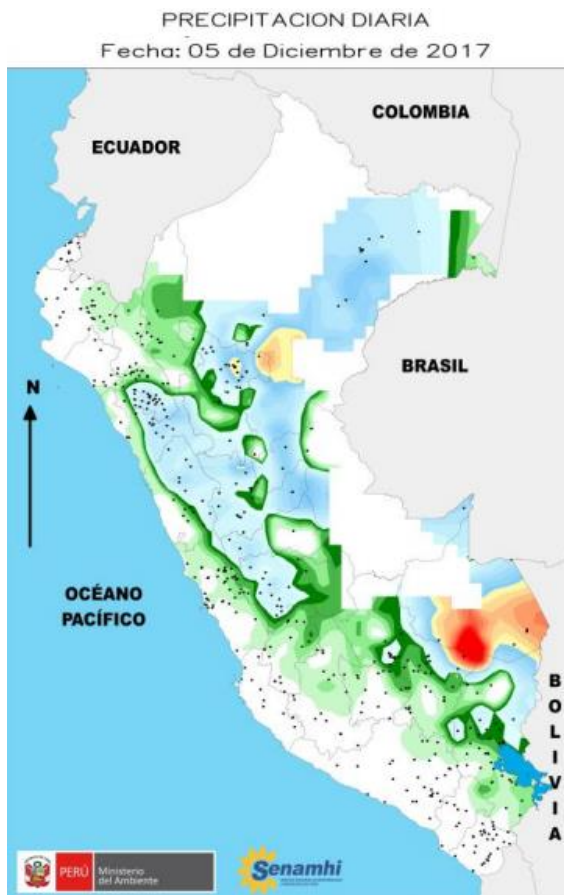
✓ **Lluvias extremas se presentaron en las últimas 24 horas en distritos ubicados en regiones San Martín y La Libertad**

Una precipitación calificada como extrema se produjo en las últimas horas en los distritos de Huamachuco, de la provincia de Sánchez Carrión, región La Libertad, y en Juan Guerra, de la provincia y departamento de San Martín, informó el SENAMHI al **COEN DEFENSA**.

Según el monitoreo de lluvias de esa institución, la primera localidad alcanzó un acumulado pluvial de 29.3 mm de agua por día (en la víspera había reportado 8.9 mm); mientras que el segundo distrito registró 66.3 mm (3.9 mm el día anterior).

La Policía Nacional realizó un monitoreo en la zona y no reportó daños materiales ni a la salud de las personas; mientras que los sectores Vivienda, Salud, Transporte, Educación hicieron lo propio, no encontrando novedades en ambas localidades.

En general, las lluvias más intensas se presentaron en la vertiente oriental de la cordillera de los Andes y en la selva norte, principalmente en los departamentos de San Martín, Cajamarca, Huánuco y Junín.



# COEN DEFENSA

CENTRO DE OPERACIONES DE EMERGENCIA NACIONAL



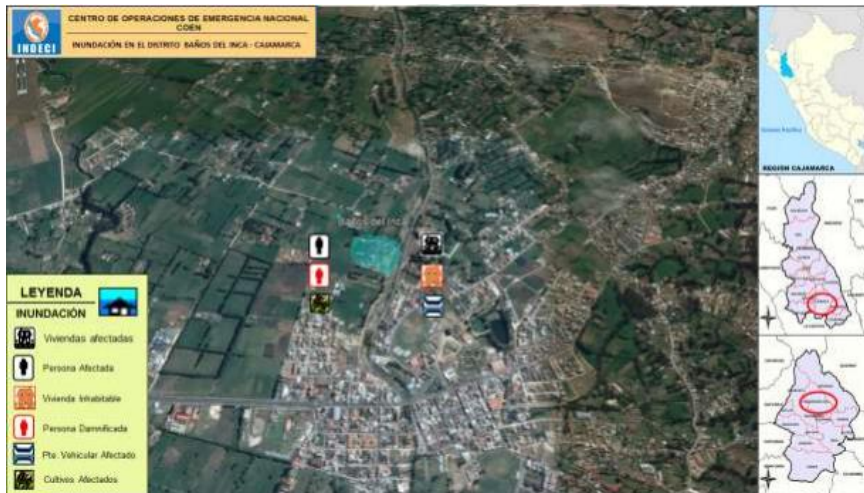
✓ **Cajamarca: Con ayuda de maquinaria pesada continúan con limpieza de vías afectadas por lluvias en distrito de Baños del Inca**

Personal de la Municipalidad Distrital de Baños del Inca continúa con la descolmatación de la quebrada Quengomayo y limpieza de las vías afectadas por las intensas lluvias registradas el pasado 24 de noviembre en la región Cajamarca, informó el INDECI al COEN DEFENSA.

A través de un informe de emergencia, la citada institución señala que en esta jornada se cuenta con el apoyo de maquinaria pesada (02 volquetes y 02 cargadores frontales) enviados por el municipio de Baños del Inca.

Asimismo, indica que trabajadores municipales, junto a pobladores de la zona, continúan con la limpieza de las viviendas que resultaron dañadas por el evento climatológico.

Por su parte, el Centro de Operaciones de Emergencia Nacional (COEN) continúa con el seguimiento de la emergencia.



## Pronósticos del tiempo según SENAMHI

- ✓ La sierra central y sur del territorio peruano se ve afectada aún por lluvias de ligera a moderada intensidad.
- ✓ La costa central presenta lluvias de ligera intensidad, mientras que en la selva se registran lluvias de moderada intensidad.
- ✓ Se prevé que las condiciones de mal tiempo continuarán para las próximas horas.

# COEN DEFENSA

CENTRO DE  
OPERACIONES DE  
EMERGENCIA NACIONAL

## ✓ Pronóstico de temperaturas para hoy

- ✓ **En la provincia de Yungay, departamento de Áncash**, se presentará una máxima temperatura de **22°C** y una mínima de **4°C**. Se registrará cielo nublado parcial variando a cielo nublado durante el día con lluvia ligera por la tarde.
- ✓ **En el departamento de Ayacucho, la provincia de Parinacochas** registrará hoy una temperatura máxima de **20°C** y una mínima de **5°C**. Se pronostica la presencia de cielo con nubes dispersas a cielo nublado parcial al atardecer.
- ✓ **La provincia de Paucartambo, en el departamento de Cusco**, presentará hoy una temperatura máxima de **21°C** y una mínima de **11°C**, y se registrará cielo nublado por la mañana con lluvia intermitente y cielo nublado parcial al atardecer.
- ✓ **En el departamento de Junín, la provincia de Jauja** registrará hoy una temperatura máxima de **19°C** y **7°C** como mínima. El pronóstico es la presencia de cielo nublado entre cielo cubierto durante el día con lluvia.

## Recomendaciones

El **Centro de Operaciones de Emergencia Nacional (COEN)** te brinda una serie de recomendaciones ante las inundaciones y lluvias intensas.

- ✓ Si tienes una casa con techo de esteras protégelo con plástico o bolsas de cemento, dándole una pendiente para la evacuación de aguas.
- ✓ Si vives cerca de algún cauce, cuenta con sacos de tierra o arena para evitar el ingreso de agua.
- ✓ Mantén la azotea de tu casa despejada y protege el techo con una capa de concreto, con pendiente hacia el ducto de desfogue de agua.
- ✓ Apoya la reubicación de familias ubicadas en las partes bajas o en los cauces de los ríos secos.
- ✓ Es necesario ganar altura lo antes posible y alejarse de los cauces y laderas de los ríos por posibles desbordes o inundaciones.
- ✓ Ten presente que deslizamientos, flujos de lodo y derrumbes pueden acelerarse durante lluvias intensas.
- ✓ Si vas conduciendo, disminuye la velocidad, toma precauciones y no te detengas en zonas donde puede fluir gran cantidad de agua.
- ✓ Con el asesoramiento de las autoridades de Defensa Civil, pueden hacer un dren o canal, con picos y lampas para que el agua de lluvia corra en lo posible por el centro de la calle y no por las fachadas. Si la calle tiene asfalto sólo deja correr el agua de lluvia.

# COEN DEFENSA

CENTRO DE  
OPERACIONES DE  
EMERGENCIA NACIONAL

- ✓ No destapes los buzones y protege las tuberías de desagüe.
- ✓ El agua de lluvia con barro no debe entrar en los buzones ni en los desagües de tu casa.
- ✓ No atraveses con tu vehículo ni a pie los tramos inundados.

## Estado en acción

### ❖ Huánuco: Brigadistas del Ejército continúan con labores de limpieza en localidades afectadas por lluvias intensas

Con ayuda de motobombas, personal del Ejército Peruano junto a trabajadores del Gobierno Regional de Huánuco, continúan con las labores de extracción de agua en las localidades afectadas de los distritos de Amarilis y Pillco Marca, en la región Huánuco, informó el Instituto Nacional de Defensa Civil (INDECI).

En el último reporte respecto a esta emergencia, INDECI señala que el tránsito continúa restringido parcialmente por un solo carril en la localidad de Vichaycoto, distrito de Pillco Marca. Asimismo, empresas privadas del distrito de Amarilis vienen apoyando con maquinaria pesada en la limpieza de las calles.

