














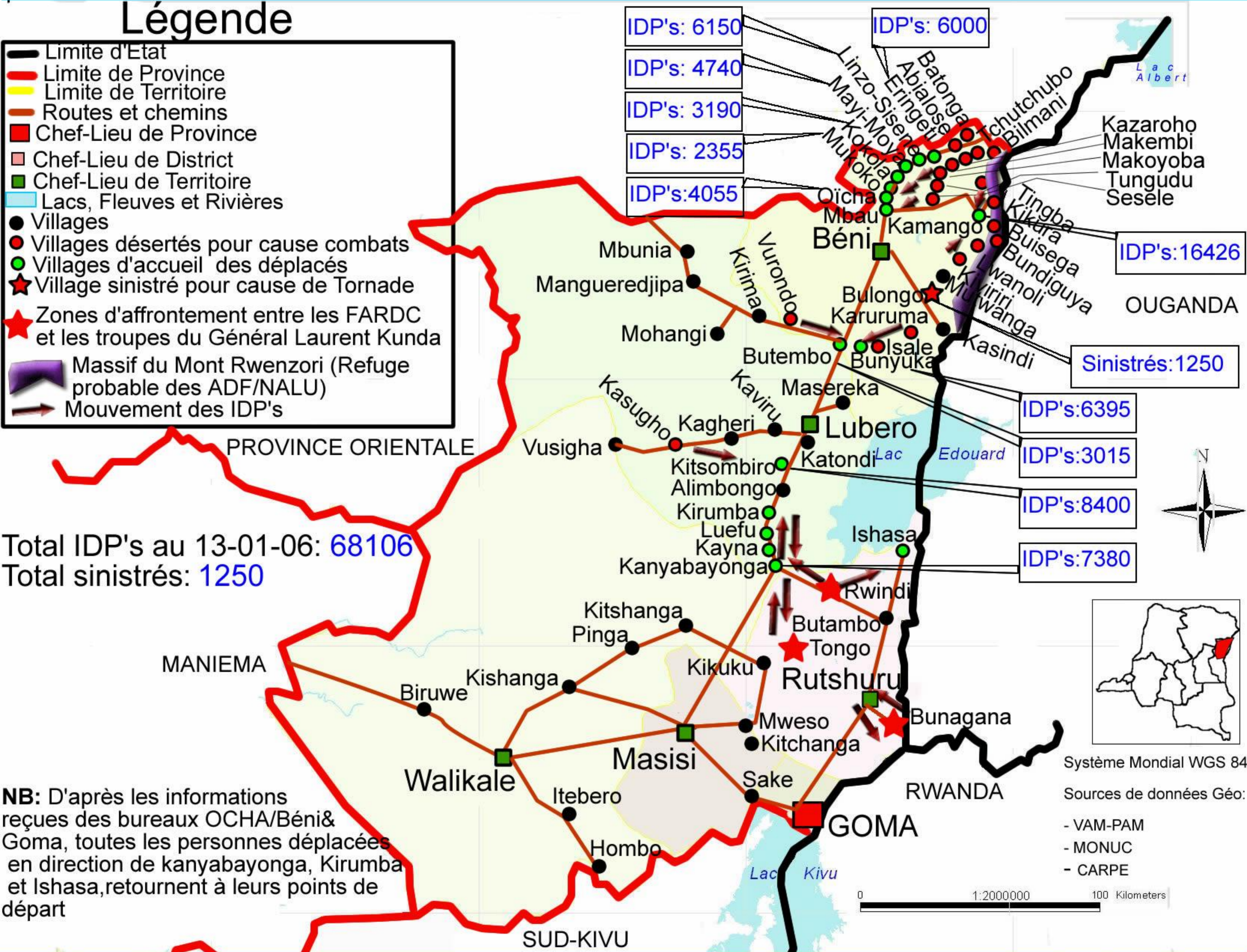


NORD-KIVU/Situation des déplacées

Légende

-  Limite d'Etat
-  Limite de Province
-  Limite de Territoire
-  Routes et chemins
-  Chef-Lieu de Province
-  Chef-Lieu de District
-  Chef-Lieu de Territoire
-  Lacs, Fleuves et Rivières
-  Villages
-  Villages désertés pour cause combats
-  Villages d'accueil des déplacés
-  Village sinistré pour cause de Tornade
-  Zones d'affrontement entre les FARDC et les troupes du Général Laurent Kunda
-  Massif du Mont Rwenzori (Refuge probable des ADF/NALU)
-  Mouvement des IDP's



Total IDP's au 13-01-06: 68106
 Total sinistrés: 1250

NB: D'après les informations reçues des bureaux OCHA/Béni & Goma, toutes les personnes déplacées en direction de kanyabayonga, Kirumba et Ishasa, retournent à leurs points de départ

Système Mondial WGS 84
 Sources de données Géo:
 - VAM-PAM
 - MONUC
 - CARPE

0 1:2000000 100 Kilometers

