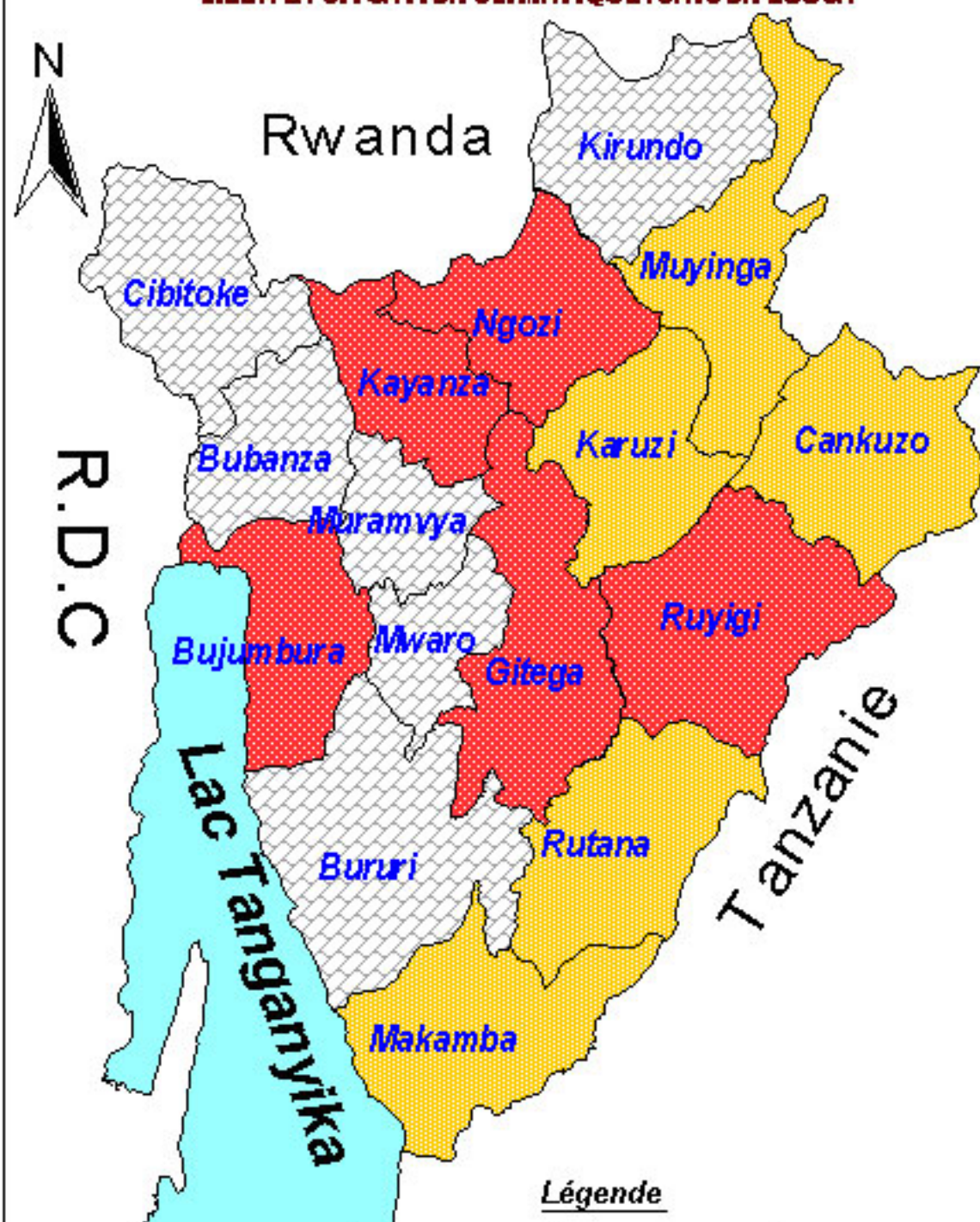





**NIVEAU PREVISIONNEL DU RISQUE D'AGGRAVATION DE LA VULNERABILITE
LIEE A LA SITUATION CLIMATIQUE : SAISON 2003A**



Légende

Echelle
10 0 10 Km

<i>Probabilité d'aggravation de l'insécurité alimentaire (facteur climatique)</i>	
	Certaine
	Très élevée
	Localisée



Lac Tanganyika

Préparé par SAPSSA