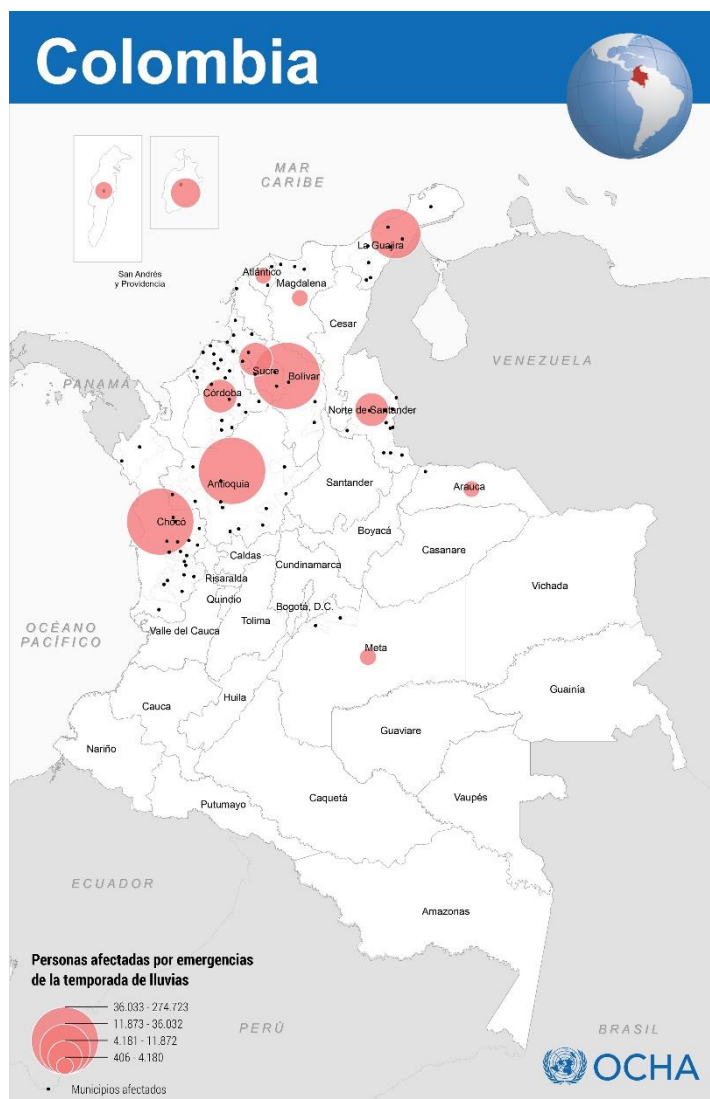


Este informe de situación elaborado por OCHA es el resultado de la información provista por los Clústeres, Equipos Locales de Coordinación (ELC) e información de fuentes oficiales y públicas. Este informe complementa las actualizaciones publicadas por OCHA a través de los Flash Update: Afectaciones por emergencias de la temporada de lluvias N°1: <https://bit.ly/32K2eus> N°2: <https://bit.ly/36Ki8Xd> y N°3: <https://bit.ly/2KhPO6L> y los SitRep N°1: <https://bit.ly/3nP7Rjo> y N°2: <https://bit.ly/3m5C4di>

### DESTACADOS

- Hasta el 27 de noviembre 296.746 personas han sido afectadas por las emergencias causadas en 12 departamentos debido a la fuerte temporada de lluvias, el paso del Huracán Iota y el fenómeno de La Niña.
- Los departamentos más afectados en términos de población más afectada han sido: Bolívar (156.200), Chocó (55.255), La Guajira (35.571), Norte de Santander (11.872) y el Archipiélago de San Andrés y Providencia (9.100).
- La UNGRD ha desplegado esfuerzos enormes de asistencia y destinado más de 1.300 millones pesos, a través de Fondos de Inversión Colectiva, en donde 700 millones de pesos fueron destinados para Providencia y 600 millones de pesos para San Andrés. Los recursos serán transferidos a la Alcaldía de Providencia y a la Gobernación de San Andrés para apoyar las labores operativas de respuesta y también para restablecer el emisario submarino.
- Los Equipos Locales de Coordinación (ELC) han estado coordinando acciones de respuesta en base a las solicitudes que han realizado autoridades de varios municipios.
- Para San Andrés y Providencia, el EHP está a la espera de los resultados de la EDAN que se está realizando para definir sus apoyos. Algunos miembros del EHP ya están entregando asistencia. Según la UNGRD, las necesidades prioritarias por el momento son agua, vivienda y logística.
- Los clústeres han recibido solicitudes desde algunos departamentos (incluyendo: Chocó, La Guajira, Bolívar, Arauca, Norte de Santander, Cesar y San Andrés y Providencia) y están en gestión de complementar las actividades de respuesta.



**>296.746**  
Personas  
Afectadas

**12**  
Departamentos  
afectados

**\$1.300M COP**  
Destinados para San  
Andrés y Providencia

## PANORAMA DE LA SITUACIÓN

### Evolución de la temporada de lluvias<sup>1</sup>:

La tercera temporada de lluvias en el país inició el 16 de septiembre de 2020, afectando 344 municipios en 26 departamentos del país<sup>2</sup>, sin embargo, las lluvias se intensificaron desde inicios de noviembre causando graves inundaciones, deslizamientos de tierra, entre otros eventos climáticos que ocasionan desastres de origen natural. Por su parte el IDEAM (Instituto de Hidrología, Meteorología y Estudios Ambientales) informó que, el fenómeno de "La Niña" se ha fortalecido y podría aumentar la intensidad y frecuencias de las lluvias en el país, entre diciembre de 2020 y mayo de 2021<sup>3</sup>. Por ende, se prevén precipitaciones en la mayor parte del territorio nacional, pero con mayor énfasis, y por encima de lo normal, en departamentos de las regiones caribe y noroccidente (La Guajira, Magdalena, Atlántico, Bolívar, Sucre, Córdoba y en el golfo de Urabá). Cabe resaltar que hay zonas con suelos inestables que continúan en proceso de saturación y representan una amenaza por los riesgos de deslizamientos, por lo que se recomienda tomar medidas preventivas. Se destaca que, en lo corrido de noviembre las precipitaciones se intensificaron y se extendieron a gran parte del país (insular, marítimo y continental), incluyendo el Archipiélago de San Andrés, Providencia, Santa Catalina y sus cayos, lugares con impacto tras el paso del huracán Eta (categoría 4) y el huracán Iota (categoría 5)<sup>4</sup>.

Con el paso del huracán y la temporada de lluvias, podría incrementar el riesgo de propagación del virus COVID-19, considerando los escenarios de hacinamiento de las familias afectadas, la falta a servicios de agua, saneamiento e higiene y la imposibilidad de poner en práctica el distanciamiento físico en algunos de los albergues temporales que han sido dispuestos para responder a las emergencias, también se debe mantener un monitoreo de los casos de COVID-19 que se reporten en los departamentos afectados por inundaciones y otras emergencias desastadas por la temporada de lluvias, por ejemplo Antioquia, Atlántico, Cartagena (Bolívar) y San Andrés presentan una tasa de incidencia por cada 100.000 habitantes mayor al promedio nacional<sup>5</sup>. Así mismo, se presenta un alto riesgo de transmisión de enfermedades diarreicas agudas, leptospirosis y otras enfermedades transmitidas por vectores.

Hasta la fecha la región Andina concentra el 66 por ciento de los casos reportados de COVID-19 (845.193 casos positivos) y el 57,5 por ciento de las defunciones (20.711), seguido de las dos regiones más afectadas por la temporada de lluvias: La Región Caribe con el 17,2 por ciento (220.818) y La Región Pacífico con el 11,7 por ciento (150.229). De la misma manera, la mayor proporción de casos graves y fatales se presentan en la región del Pacífico con el 5,9 por ciento y la región Caribe con el 5,6 por ciento<sup>6</sup>.

### Medidas tomadas por el Gobierno:

Tras el Decreto N°1472 del 18 de noviembre de 2020 emitido por presidencia, se declara la situación de desastre departamental en el Archipiélago de San Andrés, Providencia y Santa Catalina y sus Cayos. La dirección de la Unidad Nacional de Gestión de Riesgo y Desastres (UNGRD) indicó que se han destinado más de 1.300 millones pesos, a través de Fondos de Inversión Colectiva, en donde 700 millones de pesos fueron destinados para Providencia y 600 millones de pesos para San Andrés. Los recursos serán transferidos a la Alcaldía de Providencia y a la Gobernación de San Andrés respectivamente, para continuar apoyando las labores operativas de respuesta y también para restablecer el emisario submarino<sup>7</sup>. La UNGRD en coordinación con la Defensa Civil, La Cruz Roja Colombiana, los gobiernos locales y otros actores han logrado más de 131 actividades de respuesta preliminar, mientras las autoridades se encuentran realizando la Evaluación de Daños y Necesidades (EDAN), la cual permitirá una efectiva atención a las familias damnificadas; dicho EDAN, comprende no solo un proceso de evaluación de daños de la infraestructura afectada, sino que también demanda un análisis de información estadística y espacial, una estimación cuantitativa de pérdidas de infraestructura, una propuesta de recomendaciones para la recuperación pos-desastre, y posteriormente realizar la intervención prospectiva. Por ahora, en San Andrés se mantienen las labores de identificación predial, digitalización, procesamiento y análisis de información, para una estimación cuantitativa de daños y desde luego para establecer la estimación de vulnerabilidad estructural y asistencia requerida.

<sup>1</sup> <http://www.ideam.gov.co/>

<sup>2</sup> Boletín Informativo N°187 UNGRD

<sup>3</sup> <http://ideam.gov.co/documents/10182/112292609/comunicadoprensalluvias/4fe3f46d-e373-4dd5-8caf-43520a4a80a5>

<sup>4</sup> <http://ideam.gov.co/documents/10182/112292609/comunicadoespecialllovias/a377faa7-023f-4589-8749-711855f3a65c>

<sup>5</sup> Reporte de Situación en Salud No 7. Emergencia por Huracán Iota y Temporada de Lluvias en Colombia. OPS/PAHO.

<sup>6</sup> Reporte de Situación COVID-19 Colombia n° 185. Corte 26 de noviembre 11:00p.m. OPS/PAHO

<sup>7</sup> conducto mediante el cual se bombea el agua residual, después de un tratamiento primario, para conducirla a una cierta distancia de la costa.

## Medidas tomadas por el Equipo Humanitario de País (EHP) y la cooperación Internacional:

La Unión Europea (UE) ha destinado € 1.65 millones adicionales en ayuda humanitaria de emergencia para apoyar a los afectados por el huracán Iota en Centroamérica y en El Caribe colombiano. La nueva financiación es complementaria a la ayuda inicial de € 1.55 millones movilizados para responder a los efectos del huracán ETA. El financiamiento adicional abordará necesidades inmediatas como asistencia alimentaria, agua, servicios de salud, saneamiento e higiene, y protección para las comunidades más afectadas y desfavorecidas. Además de la provisión de ayuda humanitaria, la UE ha activado otros servicios de respuesta para apoyar a los países afectados. A través del Mecanismo de Protección Civil de la UE, Francia está enviando artículos como mantas, carpas, utensilios de cocina y kits de limpieza a Honduras y Guatemala, atendiendo a las solicitudes de asistencia realizadas por estos países. El servicio satelital de emergencia Copernicus de la UE está proporcionando mapas de las zonas afectadas y el Centro de Coordinación de Respuesta a Emergencias de la UE, con capacidad operativa 24/7, está en estrecho contacto con las autoridades de los países afectados para monitorear la situación y canalizar más ayuda de la UE. Además de su función de coordinación, la UE financia el 75 por ciento de los costes de transporte de la ayuda enviada a través del Mecanismo de Protección Civil de la UE. Adicionalmente, otros países miembros también están considerando formas de apoyar en base a las necesidades identificadas por la UNGRD a través de los EDAN y por solicitudes realizadas desde las gobernaciones locales a los Equipos Locales de Coordinación.

Los diferentes Equipos Locales de Coordinación (ELC) que conforman el EHP han estado coordinando acciones de respuesta con base a las solicitudes que han realizado los municipios, particularmente en Antioquia, la Guajira, Norte de Santander y Chocó., Arauca Así mismo, se han recibido solicitudes desde algunos departamentos que no tienen ELC (incluyendo: Bolívar, Cesar y San Andrés y Providencia) y están en gestión las actividades de respuesta. El EHP está a la espera de los resultados de la EDAN que se realiza en San Andrés y Providencia por parte de las autoridades nacionales. Sin embargo, ya se ha brindado apoyo a través de OPS con misión médica para ayudar en la coordinación y transferencia del hospital de campaña instalado en Providencia por parte de la UNGRD, el equipo de especialistas de desastres de USAID también se encuentra en las islas para establecer un puente aéreo humanitario entre San Andrés y Providencia. Así mismo, ACH ya está distribuyendo kits de higiene, MDM y World Vision han llegado a la zona para desplegar sus actividades de respuesta más información detallada es descrita en la sección de Necesidades Humanitarias.



## IMPACTO EN LAS REGIONES:

En los diferentes departamentos afectados por emergencias de la temporada de lluvias y huracanes en el Caribe se evidencian situaciones del contexto y hallazgos adicionales a la información reportada en anteriores publicaciones en los Flash Update: N°1, N°2, y N°3; y los SitRep N°1 y N° 2, los cuales se describen a continuación:

El análisis de imágenes satelitales preliminares realizado por UNITAR y UNOSAT ([ver enlace](#)) permitió saber que el Archipiélago de San Andrés y Providencia sufrió afectaciones de gran impacto en edificaciones residenciales, comerciales, estructuras vulnerables (escuelas, hospitales, plantas proveedoras de agua y electricidad), vías de transporte (incluyendo puentes de conexión entre las islas y sus cayos), campos de agricultura y vegetación. Cabe resaltar que la parte oriental de San Andrés no presentó daños<sup>8</sup>. La UNGRD aún se encuentra realizando la EDAN en San Andrés y Providencia. Así mismo, la herramienta de Evaluación Ambiental Rápida (FEAT, por sus siglas en Inglés *Flash Environmental Assessment Tool*) permite identificar diferentes impactos ambientales inmediatos causados en las Islas. La revisión completa de MAP ACTION puede ser revisada para San Andrés<sup>9</sup> en [ver enlace](#) y para Providencia<sup>10</sup> en [ver enlace](#).

<sup>8</sup> [https://reliefweb.int/sites/reliefweb.int/files/resources/UNOSAT\\_Preliminary\\_Assessment\\_Report\\_TC20201123COL\\_20201124.pdf](https://reliefweb.int/sites/reliefweb.int/files/resources/UNOSAT_Preliminary_Assessment_Report_TC20201123COL_20201124.pdf)

<sup>9</sup> [https://reliefweb.int/sites/reliefweb.int/files/resources/ma214-dano-y-feat-san-andreas-columbia\\_v01-200dpi.pdf](https://reliefweb.int/sites/reliefweb.int/files/resources/ma214-dano-y-feat-san-andreas-columbia_v01-200dpi.pdf)

<sup>10</sup> [https://reliefweb.int/sites/reliefweb.int/files/resources/ma215-dano-y-feat-provincencia-columbia\\_v01-200dpi.pdf](https://reliefweb.int/sites/reliefweb.int/files/resources/ma215-dano-y-feat-provincencia-columbia_v01-200dpi.pdf)





Colombia: Huracan Eta / Iota  
**Herramienta de Evaluación Ambiental Rápida (FEAT) y datos de destrucción en San Andrés, Colombia**

MA214 v01

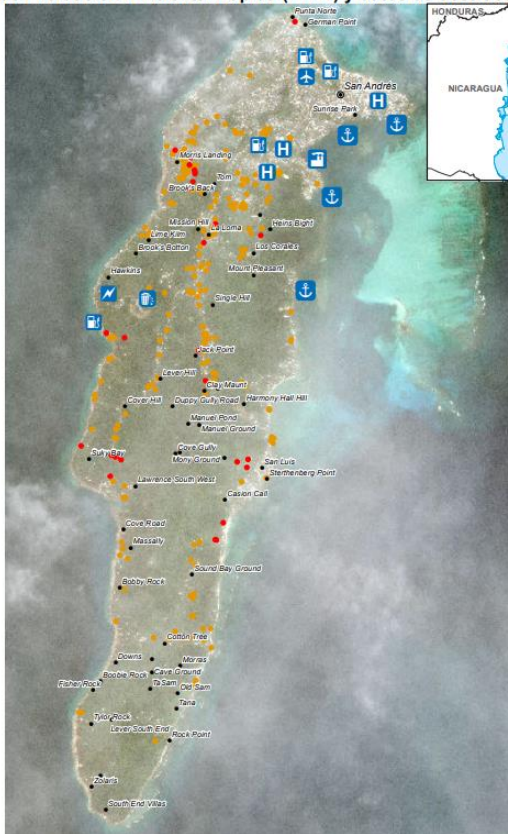
- Estructuras Dañadas
  - Estructuras Potencialmente Dañadas
- FEAT Tipo**
- ✈️ Aeropuerto
  - 🏠 Basurero
  - ⚡ Servicios eléctricos
  - 🌊 Represa de agua
  - 🔥 Estación de gas
  - 🏥 Hospital
  - ⚓ Puertos
  - 🏭 Producción / industrias
- Settlements**
- Ciudad
  - Pueblo,
  - Río
  - Camino

La Herramienta de Evaluación Ambiental Rápida (FEAT, por las siglas en Inglés de Flash Environmental Assessment Tool) ayuda a identificar impactos ambientales agudos existentes o potenciales que presentan riesgos para los seres humanos, las funciones de soporte de vida y los ecosistemas, después de un desastre natural súbito. FEAT se enfoca principalmente en los impactos inmediatos y agudos producto de la liberación de químicos peligrosos. Los impactos ambientales se clasifican en aquellos que generan un impacto en suelos, lagos o ríos. Los daños y estructuras con potencial de daño son el resultado del análisis utilizando World View el 23 de Noviembre 2020.

Por favor tener en cuenta, que los buffers producidos como resultado del análisis ambiental FEAT no están representados en el mapa, con base en que éstos cubren la totalidad de la isla debido a su tamaño

Tipo	Sustancia peligrosa
Aeropuerto	Queroseno
Basurero	Benceno
Servicios eléctricos	Diesel
Estación de gas	Petroleum
Hospital	Ethylene oxide
Puertos	Petroleum
Producción / industrias	Petroleum

**Data Sources**  
 GADM, OCHA, OpenStreetMap, FEAT, UNOSAT, World View  
 Mapa Elaborado (o creado) por MapAction - (25/11/2020)



Colombia: Huracan Eta / Iota  
**Herramienta de Evaluación Ambiental Rápida (FEAT) y datos de destrucción en Providencia, Colombia**

MA215 v01

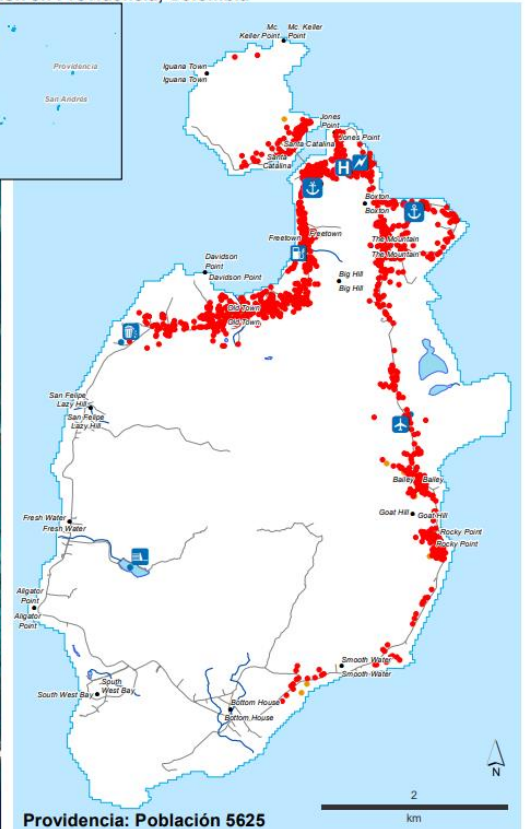
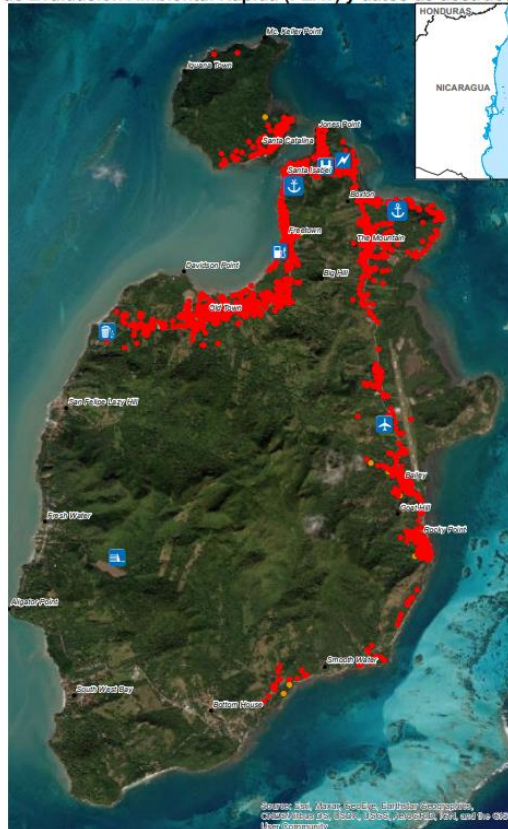
- Estructuras Dañadas
  - Estructuras Potencialmente Dañadas
- FEAT Tipo**
- ✈️ Aeropuerto
  - 🏠 Basurero
  - ⚡ Servicios eléctricos
  - 🌊 Represa de agua
  - 🔥 Estación de gas
  - 🏥 Hospital
  - ⚓ Puertos
  - 🏭 Producción / industrias
- Settlements**
- Ciudad
  - Pueblo,
  - Río
  - Camino

La Herramienta de Evaluación Ambiental Rápida (FEAT, por las siglas en Inglés de Flash Environmental Assessment Tool) ayuda a identificar impactos ambientales agudos existentes o potenciales que presentan riesgos para los seres humanos, las funciones de soporte de vida y los ecosistemas, después de un desastre natural súbito. FEAT se enfoca principalmente en los impactos inmediatos y agudos producto de la liberación de químicos peligrosos. Los impactos ambientales se clasifican en aquellos que generan un impacto en suelos, lagos o ríos. Los daños y estructuras con potencial de daño son el resultado del análisis utilizando World View el 23 de Noviembre 2020.

Por favor tener en cuenta, que los buffers producidos como resultado del análisis ambiental FEAT no están representados en el mapa, con base en que éstos cubren la totalidad de la isla debido a su tamaño

Tipo	Sustancia peligrosa
Aeropuerto	Queroseno
Basurero	Benceno
Servicios eléctricos	Diesel
Estación de gas	Petroleum
Hospital	Ethylene oxide
Puertos	Petroleum
Producción / industrias	Petroleum

**Data Sources**  
 GADM, OCHA, OpenStreetMap, FEAT, World View  
 Mapa Elaborado (o creado) por MapAction - (25/11/2020)



En **Bolívar**, además de las afectaciones reportadas en la ciudad de Cartagena de Indias (155.000 personas afectadas)<sup>11</sup>, en el municipio de San Estanislao hay emergencia por las lluvias y se han priorizado las medidas preventivas para evitar el desbordamiento del Canal del Dique. Se han presentado inundaciones en zonas rurales de Morales y Simití, también se reportan pérdidas de cultivos. En el municipio de Simití, la creciente del río con el mismo nombre ocasionó inundaciones en varios corregimientos, y la Alcaldía, manifestó que hasta el momento van 300 familias damnificadas y pérdidas de cultivos de yuca, plátano y maíz<sup>12</sup>. En el municipio de Achí, corregimiento de Tres Cruces también se presentan emergencias tras el rompimiento de un chorro que protegía a miles de hectáreas de cultivos en esta población. La creciente del río Cauca, generó que el chorro se rompiera causando inundaciones y pérdidas de cultivo y ganado de todos los campesinos.

Para el caso del **Chocó**, el 21 de noviembre, la Alcaldía de Juradó decretó la calamidad pública del municipio por cuenta de afectaciones tras el desbordamiento de los ríos Juradó y Jampabadó, llegando así a los 20 municipios afectados por la ola invernal en Chocó. A la fecha, solo siete municipios han realizado la EDAN, lo cual ha dificultado de forma general el reconocimiento específico de las afectaciones en todos los municipios. A esto se suma que los municipios de Riosucio, Litoral del San Juan y Quibdó, no se encuentran dentro del programa de respuesta humanitaria de la UNGRD al no haber declarado calamidad pública, a pesar de la existencia de afectaciones visibilizadas desde los Consejos Comunitarios de estos municipios. Finalmente, el 23 de noviembre el consorcio MIRE ingresó a la zona rural de Quibdó para llevar a cabo una ERN, donde se encontraron afectaciones en las comunidades de Barranco, las Mercedes, Purrú, Senseno y Tagachí. A la fecha se tiene un consolidado total de dos personas fallecidas, tres personas lesionadas, 1.049 viviendas afectadas, 25 viviendas destruidas, 123 viviendas inhabitables, dos puentes destruidos, cuatro acueductos afectados y seis instituciones educativas rurales afectadas.

En **La Guajira** las afectaciones han dejado a cerca de 35.572 personas damnificadas y cinco municipios del departamento han declarado Calamidad Pública por inundaciones: Maicao, Uribia, El Molino, Villanueva y Distracción.

En **Arauca** persisten las afectaciones reportadas en informes anteriores (1000 personas afectadas y 200 familias damnificadas) según el CMGRD.

En **Meta** no se conoce información de respuesta para las cerca de 100 familias (400 personas) resultaron afectadas en el municipio de Guamal, inspección Humadea y vereda El Poblado. El IDEAM mantiene alerta roja<sup>13</sup> en los ríos Metica, Guamal, Humadea, Guayuriba y Río Negro por las crecientes súbitas que pueden presentarse, y se espera que la temporada de lluvias se presente con mayor intensidad en la región de la Orinoquía durante la primera semana del mes de diciembre<sup>14</sup>.

## NECESIDADES HUMANITARIAS



### Salud

#### Necesidades:

- En **Meta**: Sigue siendo necesario acompañar a la población damnificada con campañas de salud, en especial para los niños, niñas, adultos mayores y mujeres gestantes/lactantes, ya que las plagas que surgen por las inundaciones pueden propiciar enfermedades graves como: Diarrea, Leptospirosis, Hepatitis A, Meningitis, Pediculosis, Escabiosis, Fiebre amarilla y Dengue.
- El municipio de Guamal se hace necesario implementar medidas y material sanitario de protección con enfoque diferencial para prevenir la propagación del virus en la población damnificada, dado 81 casos confirmados de COVID-19.
- En Chocó: • En Istmina, se registran afectaciones en el centro de salud del corregimiento Primavera y en el Hospital Eduardo Santos. Así mismo, se observan afectaciones en el centro de salud de Bebedó en el Medio San Juan, suscitando necesidades en materia de dotación hospitalaria.

**81**  
Casos confirmados  
de COVID-19 en  
Guamal (Meta)

<sup>11</sup>[https://www.humanitarianresponse.info/sites/www.humanitarianresponse.info/files/documents/files/24112020\\_sitrep\\_no\\_2\\_update5\\_afectaciones\\_por\\_lluvias\\_y\\_huracan\\_vf.pdf](https://www.humanitarianresponse.info/sites/www.humanitarianresponse.info/files/documents/files/24112020_sitrep_no_2_update5_afectaciones_por_lluvias_y_huracan_vf.pdf)

<sup>12</sup> Inundaciones en el sur de Bolívar por creciente del río Magdalena | Cartagena | Caracol Radio

<sup>13</sup> Periódico del Meta. Así fue el coletazo del Iota en el Meta. En: <https://bit.ly/3nMO6ZN>

<sup>14</sup> Información proporcionada por la Defensa Civil del Meta.

**Respuesta Institucional:**

- En San Andrés y Providencia: se brinda la atención a los habitantes de la Isla en diferentes patologías, especialmente en infecciones respiratorias agudas y traumas de tejidos blandos, debido a que el Hospital de Campaña instalado en Providencia se encuentra funcionando con personal médico del hospital del municipio y de la Cruz Roja, en coordinación con el Ministerio de Salud y el Instituto Nacional de Salud. La Cruz Roja ha realizado acompañamiento a 120 familias en primeros auxilios psicológicos y de salud mental.
- En Chocó: la UNGRD activó la línea de atención en materia de salud por parte de las secretarías de Salud, así como acompañamiento psicosocial. En Lloró, Atrato y Certegui se han realizado jornadas de promoción y prevención en salud, vacunación, desparasitación, toma de pruebas de COVID-19, control prenatal, toma de citología, entre otros.
- La Secretaría de Salud departamental atendió a 575 personas en los municipios de Lloró, Bagadó y Carmen de Atrato a través de jornadas de salud que consistían en servicios de vacunación, toma de citología, consulta médica, toma de pruebas COVID-19, tamizaje de riesgo cardiovascular, crecimiento y desarrollo, control prenatal, planificación, atención a jóvenes y adultos mayores y agudeza visual.

**>120**  
Familias asistidas en salud psicosocial en San Andrés

**771**  
Mascarillas entregadas en Riohacha y Maicao

**Respuesta Complementaria:**

- En San Andrés y Providencia: Activación de sala situacional donada por INS y USAID con los EMT para inscripción en CICOM.
- OPS donó a la UNGRD de 300 kits de aseo para la respuesta en Providencia.
- El Centro de Operaciones de Emergencia (COE) de OPS ha brindado cooperación técnica al Ministerio de Salud, preparando el despliegue de una misión médica y personal técnico conformado por 4 profesionales capacitado en la construcción de hospitales seguros para dar apoyo al hospital de campaña, así como kits de covid-19 para atender a al menos 20 pacientes complicados durante 30 días.
- En La Guajira: ACH en articulación con UNICEF, OXFAM y Pastoral Social han realizado Brigadas de salud en Riohacha el 25 de noviembre.
- ACNUR: entregó 146 mascarillas en Riohacha y 625 en Maicao.

**En gestión:**

- OPS se encuentra en revisión de posibilidades de apoyo -por definir municipios y UNFPA tiene disponibilidad de insumos de salud sexual y reproductiva y se encuentran estudiando los municipios que serán intervenidos.

**Vacíos y/o limitaciones:**

- En Chocó: Sigue siendo una necesidad acceder a información específica sobre las afectaciones en los municipios de Juradó, Riosucio y Litoral del San Juan.
- Por desborde de capacidades, el consorcio MIRE ha suspendido las gestiones alrededor de la atención en el municipio de Lloró en materia de salud.

**Seguridad alimentaria, nutrición y medios de vida****Necesidades:**

- En Guajira: Se hace necesario la entrega de alimentos para más de 9.000 damnificados en zona rural de la Alta Guajira (Uribia) y 2.071 damnificados en Manaure.
- En Arauca: Aún e requiere asistencia con apoyo mediante insumos agrícolas para la población rural que perdió los cultivos de cacao, maíz, plátano, yuca y papaya. Acción contra el Hambre logró complementar la respuesta con kits alimentarios a 89 familias, así mismo apoyará con 109 kits de prevención del COVID-19 por familia. Las entregas serán realizadas el sábado 28 de noviembre en Saravena.
- En Chocó: Se registran nuevas afectaciones en Juradó por cuenta de afectaciones en 25 hectáreas de pancoger. De igual forma, tras la ERN realizada por parte del consorcio MIRE y las afectaciones socializadas por el consejo comunitario COCOMACIA, se establecen la necesidad de entregar kits alimentarios en ambos municipios.

**>11.000**  
Personas requieren alimentos en la Alta Guajira

**Respuesta Institucional:**



- En Providencia: la UNGRD ha continuado con las entregas: 1.829 kits alimentarios, 578 kits de cocina, 1.229 kits de aseo, 456 colchonetas, 711 paneles solares, 1.769 carpas y 12.000 litros de agua potable embotellados.
- En La Guajira: La UNGRD entregó 463 kits alimenticios en Uribia.
- En Meta: La Gobernación del Meta, la UNGRD y las autoridades locales han brindado apoyo a las familias damnificadas con kits básicos de alimentación. La Secretaría de Desarrollo Social y Competitividad del municipio, brindó ayudas alimentarias a la población damnificada; estas ayudas constituyen alimentos a las personas damnificadas, junto con ropa y enseres como colchonetas. Autoridades del municipio de Guamal también habrían brindado 15 kits de ayudas humanitarias a la población damnificada ubicada en la zona de los balnearios a orillas del río Humadea, estas ayudas estaban compuestas por alimentos no perecederos y colchonetas<sup>15</sup>.
- En Chocó: El 24 y 26 de noviembre, la UNGRD realizó entrega de kits alimentarios en Atrato (838), Cértegui (145), el Cantón del San Pablo (329), El Carmen de Atrato (70), Istmina (500), Medio Atrato (397), Medio San Juan (500), Sipí (162), Bagadó (394), Nóvita (490), Tadó (150) y San José del Palmar (60).

**1.829**  
Kits alimentarios  
entregados en  
Providencia

#### Respuesta Complementaria:

- En Chocó: El 23 de noviembre, el consorcio MIRE realizó entrega de un kit de cocina comunitario para el albergue de Lloró<sup>16</sup>.
- En Providencia: EMT Cooperación Española provee acompañamiento con misión técnica conformada por 4 profesionales para el soporte del hospital de campaña y revisión del hospital en Construcción

#### En gestión:

- En Chocó: El consorcio MIRE estima realizar una capacitación en seguridad alimentaria y nutricional en la comunidad de las Mercedes y la entrega de kits alimentarios para la comunidad Tagachí en zona rural de Quibdó.
- Siguen las gestiones de ayuda con kits alimentarios por parte de la OIM y Pastoral Social, a la espera del informe de afectaciones que está realizando la Cruz Roja Colombiana (CRC) y Defensa Civil en Riosucio.
- La OIM, por solicitud de la Alcaldía de Bagadó, está gestionando la entrega de 100-120 mercados. En San Andrés y Providencia: OPS apoya en curso con 10 kits médicos quirúrgicos, 10 kits de medicamentos, 1 teléfono satelital para un minitro y 1 sim card para médico. OCHA gestiona kits de aseo tras solicitud de la UNGRD.
- El Consorcio MIRE Se prevé la entrega de 300 colchonetas y 300 toldillos a la población de Lloró y 70 colchonetas y 70 toldillos para el albergue de Lloró.
- En Arauca: WFP sigue gestionando respuesta entre los socios para poder complementar y evitar duplicidades, y poder apoyar a las familias que hacen faltan.

#### Vacíos y/o limitaciones:

- En Chocó: Aún requiere información específica sobre las afectaciones en los municipios de Juradó, Riosucio, Litoral del San Juan y zona rural de Quibdó.
- En Guajira: Las entregas alimentarias en La Alta Guajira se han demorado por condiciones de las vías, además las necesidades de alimentos exceden la capacidad del ELC para responder.
- En Arauca: Con el fin de evitar duplicidades en la respuesta, se verificaron las bases de datos, con lo cual se retrasó el tiempo de respuesta.

## Agua, saneamiento e higiene

#### Necesidades

- En San Andrés y Providencia: el Ministerio de Vivienda desde el Viceministerio de Agua y Saneamiento Básico y la Unidad Nacional para la Gestión del Riesgo de Desastres, compartieron algunos de los requerimientos para mitigar la emergencia en materia de servicios WASH en el archipiélago de San Andrés, Providencia y Santa Catalina. Actualmente se requiere brindar servicios de agua, saneamiento e higiene por medios alternativos debido a los daños sufridos por los sistemas y acueductos locales.
- Entre los elementos considerados para la donación, se encuentran: Distribución de agua para consumo humano (al menos 3-6 litros por persona al día), kits para evaluación rápida de calidad de agua, pastillas de cloro para

<sup>15</sup> Información proporcionada por la Defensa Civil del Meta.

<sup>16</sup> Información reportada en el Sitrep #1 Respuesta en la emergencia invernal del Chocó del MIRE.

potabilización, filtros personales tipo “LifeStraw”, o filtros familiares tipo filtros cerámicos de plata coloidal o de membrada, pastillas para reducir sedimentos, baños portátiles (especialmente en albergues tempranos, hospitales de campaña, PMU), instalación de plantas potabilizadoras portátiles y distribución de agua por carrotanques.

- También se puede donar alternativamente: Plantas potabilizadoras portátiles, tanto para agua dulce como para salubre y salada (desalinizadoras), carrotanques, tanques de almacenamiento de diferentes dimensiones, tanques colapsibles, geobolsas, equipos de succión – presión, rotonda, Motobombas, motobombas sumergibles, plantas generadoras de energía con sus cargadores, equipos de perforación poco profundos para agua subterránea, eófonos y equipo de evaluación de estado de tubería, equipo de iluminación autónomas, contenedores para compactador residuos (gato hidráulico), carpa taller, equipo de termofusión.
- Se requiere limpieza, y reparación de tubería de acueducto y alcantarillado; así como limpieza, recolección y disposición de residuos sólidos.
- Para la fase de reconstrucción se prevé que será necesario estudios de riesgo y provisión de asistencia técnica con visión de reducción del riesgo y cambio climático.
- En La Guajira: Se necesita agua potable para los afectados por inundaciones en zonas rurales de Uribia, Manaure, Riohacha y Maicao
- En Meta: Persisten las necesidades en agua, saneamiento e higiene
- En Chocó: Se conoce sobre la destrucción total del acueducto y viaducto de la comunidad indígena de Buenavista (Juradó) y necesidades en materia de kits de higiene y aseo para la población afectada en la zona rural de Quibdó.

<b>32</b>
Toneladas de basuras orgánicas removidas de San Andrés
<b>40.000</b>
Litros de agua entregados en San Andrés y Providencia
<b>293</b>
Kits de higiene entregados en Uribia (La Guajira)

#### Respuesta Institucional:

- En San Andrés y Providencia: la UNGRD ha removido 32 toneladas de basuras orgánicas que llegaron a la isla de San Andrés.
- Ya se han entregado a los habitantes de Providencia 40.000 litros de agua potable para el consumo.
- En Providencia: se trabaja en la recuperación de la planta del Acueducto, con la cual, a largo plazo se busca suministrar el 100 por ciento de las necesidades básicas que se tienen en la línea de agua para una población de más 6.600 habitantes. Las entidades avanzan en la revisión y verificación de la planta eléctrica de respaldo<sup>17</sup>, ya que esta tuvo afectación operacional y no estructural
- En Guajira: se entregaron 293 Kits de aseo en Uribia por la UNGRD.
- En Chocó: El 24 y 26 de noviembre, la UNGRD realizó entrega de kits de higiene y aseo en Atrato (838), Cértegui (145), el Cantón del San Pablo (329), El Carmen de Atrato (70), Istmina (500), Medio Atrato (397), Medio San Juan (500), Sipí (162) y Bagadó (394), Nóvita (490), Tadó (150) y San José del Palmar (60), y entrega de 36.000 litros de agua potable en Lloró.

#### Respuesta Complementaria:

- En Chocó: el 23 de noviembre, el consorcio MIRE habilitó dos duchas del albergue en Boraudó que tenían la red taponada, iniciaron obras de limpieza de la tubería de descarga de los sanitarios y limpieza del pozo séptico en el albergue de Lloró, y se inició el proceso de compra de los elementos eléctricos para el sistema automático que se instalará en el albergue<sup>18</sup>.

#### En gestión:

- En San Andrés y Providencia: está en gestión la revisión de los pozos sépticos.
- En Chocó: UNICEF evalúa la posibilidad de apoyar con 170 kits de higiene para niños y niñas (por definir municipios).
- UNFPA tiene disponibilidad de kits de higiene y aseo y kits de dignidad para mujeres (por definir municipios).
- Pastoral social se encuentra a la espera del informe sobre afectaciones en Riosucio para brindar apoyo con kits de higiene y aseo.

<sup>17</sup> a través de un generador eléctrico con resistencias, que facilitará encender la planta para evidenciar las afectaciones que pueda tener en los circuitos y en las líneas de conducción y de tratamiento.

<sup>18</sup> Información reportada en el Sitrep #1 Respuesta en la emergencia invernal del Chocó del MIRE.



- NRC evalúa la posibilidad de entregar kits de higiene y aseo en los municipios de Medio San Juan, Istmina, Tadó y Unión Panamericana. El 27 de noviembre estarían ingresando a estos municipios para realizar ERN.
- El Consorcio MIRE evalúa la posibilidad de entregar 500 kits de agua e higiene en zona rural de Quibdó.

#### Vacíos y/o limitaciones:

- En Chocó: Aún se requiere información específica sobre las afectaciones en los municipios de Juradó, Riosucio, Litoral del San Juan y zona rural de Quibdó, para poder entregar las ayudas necesarias a las personas damnificadas.



## Recuperación Temprana

#### Necesidades:

- En Providencia y San Andres: Persisten necesidades de reconstrucción de infraestructura (viviendas, colegios,
- En Arauca: Se requiere reparación del puente Hamaca en la vereda barrancones, presenta riesgo de colapso debido a que la estructura de los gaviones fue erosionada; también se debe reacondicionar y garantizar el acceso al corredor vial y la comunicación de las comunidades.
- En Chocó: Se registran graves afectaciones en más de 71.794 hectáreas de cultivos de pancoger (incluyendo caña panelera, plátano, banano, bananito, yuca, maíz, chontaduro, primitivo, achiote, borjón, café, limón, cacao, ñame, lulo, piña y arroz, una hectárea de espejos de agua con cultivos de tilapia y cachamas, pérdida de aves de corral, porcinos, bovinos y gallinas),
- Se solicita apoyo para más de 4.534 productores en los municipios de Condoto (30 ha /100 productores), Medio Atrato (500 ha/294 productores), Istmina (180 ha/ 789 productores), Medio San Juan (65.079 ha/ 2556 productores), Cértégui (111 ha/ 145 productores), Bagadó (59 ha / 750 productores), Juradó (1.150 ha), Carmen de Atrato (27 ha), Atrato (1.340 ha), Lloró (656 ha), Nóvita (206 ha), Sipí (2.051 ha) y Cantón del San Pablo (8ha), San José del Palmar (159 ha), Rio Quito (32 ha). Frente a lo cual, se hace necesario el apoyo con abono, bancos de herramientas y semillas para la recuperación de las actividades agropecuarias de las comunidades.
- Se observan afectaciones en 655 locales comerciales de pequeñas, medianas y microempresas, haciendo necesario el apoyo en materia de subsidios de arriendo y estrategias para la recuperación de medios de vida.

#### Respuesta Institucional:

- En Meta: Desde el 16 de noviembre la Alcaldía de Guamal, la Gobernación del Meta, la Cruz Roja Colombiana, la Defensa Civil, la Policía y el Ejército Nacional han apoyado en temas de evacuación y socorro de personas damnificadas en Guamal.
- La Cruz Roja Colombiana rescató a personas que quedaron aisladas y apoyó en la elaboración de la Evaluación de Daños y Necesidades (EDAN). La Defensa Civil, los bomberos del municipio y La Cruz Roja Colombiana, han extraído el agua de las viviendas que resultaron inundadas por medio de motobombas.
- Las autoridades del municipio estarían reconstruyendo la bancada de la vía terciaria que se perdió, además la gobernación del Meta se comprometió en apoyar con maquinaria para las obras que mitigarían el impacto de los ríos durante las crecientes<sup>19</sup>.
- En Chocó: El 27 de noviembre, la Secretaría de Infraestructura entrega a la alcaldía de San José del Palmar un retrocargador para habilitar la vía que comunica con el departamento del Valle del Cauca.

#### Respuesta Complementaria

#### En Gestión:

- En Chocó: PMA se encuentra gestionando la posibilidad de apoyar con la recuperación de cultivos de pancoger en los municipios PDET que fueron afectados por la ola invernal.

#### Vacíos y/o limitaciones:

<sup>19</sup> información proporcionada por el CMGRD del municipio de Guamal.

- En Chocó: Aún se requiere información específica sobre las afectaciones en los municipios de Juradó, Riosucio y Litoral del San Juan para determinar acciones de recuperación.
- En Meta: A pesar del compromiso por parte de las autoridades de Guamal en apoyar a mitigar el impacto de las crecientes, existe carencia de infraestructura para prevenir y mitigar los desastres de inundaciones causados por el desbordamiento de los ríos.

## Alojamiento

### Necesidades

- En San Andrés: Al menos 1.400 viviendas sufrieron algún tipo de afectación. Se ha logrado identificar la afectación, a través de herramienta tecnológica de información geográfica e imágenes de satélite, que han facilitado la recopilación de información y procesamiento de datos, la UNGRD ha evaluado junto con las autoridades departamentales más de 900 viviendas, 557 tienen daños leves, 243 daños moderados, 121 daños severos y 11 se encuentran totalmente destruidas.
- En Arauca: Persiste la necesidad de materiales de construcción, frazadas y colchonetas.
- En Meta: Se identificaron necesidades de albergues para dos familias de la población damnificada que perdieron sus hogares y quienes permanecen en casa de familiares y vecinos.
- En Villavicencio la familia evacuada en el sector Cocuy presenta necesidades de enseres que se perdieron durante la inundación, como son colchones, frazadas y toldillos<sup>20</sup>. También se acogieron al plan padrino, el cual consiste en estar en casa de familiares o vecinos mientras se soluciona la emergencia<sup>21</sup>.
- En Chocó: Se reportaron afectaciones a 739 viviendas en el municipio de Atrato, 284 en Lloró, 210 en Bagadó, 3 en Medio Atrato, 3 en Istmina, 7 en Medio San Juan, 145 en Cértegui, 18 en Bagadó y 2 en el Carmen de Atrato. Por lo que se hace necesaria la reubicación temporal de estas personas en albergues y la reconstrucción de viviendas por parte de las instituciones encargadas.

### Respuesta Institucional:

- En San Andrés: Llegaron 8.000 tejas para mejorar las condiciones de las casas más impactadas. Desde el Ministerio de Vivienda, se adelanta un plan piloto, en el que se gestionan 100 viviendas prefabricadas en donación, de las cuales, dos ya se encuentran en Providencia y en instalación, una en Providencia y la otra en Santa Catalina. Posteriormente, se construirán 1.000 viviendas en Providencia y Santa Catalina.
- El equipo que adelanta las labores de evaluación de la infraestructura afectada está conformado por 45 profesionales, entre arquitectos e ingenieros de la Gobernación y cuentan con el acompañamiento técnico de la UNGRD.
- En La Guajira: De las ayudas activadas por la UNGRD ya se encuentran en el departamento 7.900 kits alimentarios, 7.500 kits de aseo, 1.000 kits de cocina, 14.250 hamacas, 18.000 frazadas, 13.135 toldillos y los 50.000 sacos de polipropileno.
- En Norte de Santander: En Cucutá, la UNGRD activó las líneas de Asistencia Humanitaria con 1.500 kits de alimentos, 1.500 kits de aseo, 1.500 kits de cocina, 3.000 frazada y 3.000 toldillos y se dispusieron de 500 Subsidios de arrendamiento. Con el cargue del Registro Único de damnificados (RUD), hay 122 familias que cumplen con los requisitos para acceder a este subsidio. Se instaló, por parte de la Alcaldía Municipal, un albergue temporal en donde se encuentran 28 familias en donde se les está garantizando la alimentación.
- En Antioquia: la UNGRD habilitó 5 albergues temporales en donde 215 familias están instaladas. Se han realizado jornadas de fumigación y desinfección en estos sitios, así como actividades de recreación para los menores de edad. Se dispuso de subsidio de arriendo y 43 familias ya accedieron a este beneficio. También se entregaron kits alimentarios, de cocina, de aseo, frazadas y toldillos a 70 familias auto-albergadas con el apoyo de la UNGRD, la alcaldía de Dabeiba, PONALSAR y DAGRAN.
- En Chocó: El 24 y 26 de noviembre, la UNGRD realizó entrega de kits de cocina kits de cocina, cobijas, hamacas, toldillos y colchonetas en Atrato (838 personas beneficiadas), Cértegui (145), el Cantón del San Pablo (329), El Carmen de Atrato (70), Istmina (500), Medio Atrato (397), Medio San Juan (500), Sipí (162) y Bagadó (394), Nóvita (490), Tadó (150) y San José del Palmar (60).

<sup>20</sup> Información proporcionada por Defensa Civil del Meta.

<sup>21</sup> Gestión del Riesgo Villavicencio. En: <https://bit.ly/3fqthV>

**Respuesta Complementaria:**

- En La Guajira: ACNUR entregó 100 almohadas en Maicao.,200 bidones en Riohacha, 100 colchonetas en Maicao, 100 fundas para colchón en Maicao, 60 kits no alimenticios en Maicao, 120 lámparas solares en Riohacha y 500 en Riohacha, 120 mosquiteros en Riohacha y 380 en Maicao y 120 sets de cocina en Riohacha y 500 en Maicao.
- En Chocó: el 23 de noviembre, el consorcio MIRE realizó entrega de un kit de cocina comunitario para el albergue de Lloró<sup>22</sup>. Se prevé la entrega de 300 colchonetas y 300 toldillos a la población de Lloró, y 70 colchonetas y 70 toldillos en para el albergue de este municipio.

**En gestión:**

- En Arauca: Se está gestionando respuesta dentro de los miembros del Equipo Local de Coordinación (ELC) para atender la solicitud realizada por las autoridades.

**Vacíos y/o limitaciones:**

- En Meta: A pesar de la respuesta de las autoridades locales, se requiere complementar las necesidades sectoriales que persisten para 50 familias (kits de cocina y kits de noche). La UNGRD confirmó este dato, pues la respuesta que se ha dado no ha suplido completamente estas necesidades<sup>23</sup>.

**Educación****Necesidades:**

- En Chocó: Persiste la necesidad de realizar reparaciones en la estructura educativa de la comunidad de Dos Bocas en el municipio de Juradó y se registran afectaciones en instituciones educativas de Medio Atrato (1), Istmina/ corregimiento Primavera (1) y Cértegui (1).

**Respuesta Complementaria:**

- En Chocó: el 24 de noviembre, el consorcio MIRE realizó un taller virtual de formación en educación en emergencias con 55 docentes de la Institución Educativa Agroecologica Atrato de Lloro y a 95 docentes del Centro Educativo de Boraudó.
- UNICEF está a la espera de los resultados de la Mesa de Educación en Emergencia departamental para definir el tipo de apoyo a brindar. Ven la posibilidad de apoyar al centro educativo afectado en Juradó.

**En gestión:**

- UNICEF continua a la espera de los resultados de la Mesa de Educación en Emergencia departamental para definir el tipo de apoyo a brindar. Ven la posibilidad de apoyar al centro educativo afectado en Juradó

**Protección****Respuesta Complementaria:**

- En Chocó: el 24 de noviembre, el consorcio MIRE realizó entrega de 800 kits de protección a la niñez en Boraudó, Nuevo Lloró y en el albergue de Lloró.

**En gestión:**

- En Chocó: NRC buscará atender a las familias que queden fuera del Registro Único de Damnificados (RUD), especialmente las ubicadas en la región del San Juan.
- Warchild buscará en medio de la implementación del proyecto Resguardos de Paz, realizar una ERP en los municipios de Lloró, Bagadó e Istmina.

<sup>22</sup> Información reportada en el Sitrep #1 Respuesta en la emergencia invernal del Chocó del MIRE.

<sup>23</sup> Información proporcionada por la UNGRD del Meta.



## Necesidades:

- En La Guajira: persiste la necesidad de acceso y transporte para llegar a las zonas rurales de la Alta Guajira y realizar entrega de kits alimentarios.

## Respuesta Institucional:

- En San Andrés y Providencia: la UNGRD ha entregado 14 teléfonos satelitales y equipos para la alcaldía de Providencia con lo que se pueda tener conectividad en tiempo real que permita tener más cercanía con esta isla. También instaló un enlace a una de las repetidoras instaladas en días anteriores, para establecer comunicación vía radio desde Providencia con la isla de San Andrés y también con Bogotá, directamente con la Sala de Crisis Nacional
- El Ministerio de telecomunicaciones trabaja en la restauración del servicio de llamado de voz y datos con cobertura 4G de los operadores Tigo, Movistar y Claro, en lo que ya se ven algunos resultados graduales de reconexión.
- Al menos 15 funcionarios de los diferentes operadores se encuentran revisando el estado de las antenas y equipos para seguir avanzando en la estrategia de reconexión en las islas.
- El Ministerio de Minas y Energía y con el apoyo de Ecopetrol, Andesco, Ser Colombia y Andeg entregó 940 kits básicos de energía solar, que constan de batería, dos bombillos y conectores para cargar teléfonos celulares. Igualmente, envió 12 plantas de energía que ya se encuentran en la isla de Providencia, de las cuales se tienen instaladas siete en los puntos más urgentes como el hospital, los albergues, el acueducto, la planta de generación de Sopesa, la estación de servicio y la Alcaldía.
- En San Andrés el 100 por ciento de los usuarios cuentan ya con el servicio de energía y los 13 circuitos de la isla se encuentran cerrados y en operación.
- La UNGRD desplazó tres volquetas, dos pajaritas y un montacargas para recoger escombros.
- Actualmente San Andrés cuenta con 17 Zonas Digitales, de las cuales 14 siguen operando y las tres restantes, que sufrieron daños, serán restituidas una vez se recupere el fluido eléctrico. Sin embargo, en Providencia, las cinco zonas digitales serán restablecidas a finales de enero del 2021.
- El Ministerio de Educación entregará 1.000 computadores a los habitantes del Archipiélago para apoyar la reactivación económica en el territorio, llevará conexión a 13 colegios del Archipiélago y serán entregadas 950 tabletas a los niños, niñas y adolescentes de las islas, para facilitar el uso de herramientas tecnológicas en los procesos educativos del territorio.
- El Ministerio de Ambiente realizará un plan de restauración ambiental para las Islas con el fin de verificar daños al ecosistema, restauración ecológica en un acción conjunta del IDEAM, IDEAM, el Instituto de Investigación de Recursos Biológicos Alexander Von Humboldt, el Instituto Amazonia de Investigaciones Científicas SINCHI, el Instituto de Investigaciones Marinas y Costeras José Benito Vives de Andreis (INVEMAR), Parques Nacionales Naturales de Colombia, la Autoridad Nacional de Licencias Ambientales y la Corporación Coralina. En Meta: En articulación con los bomberos del municipio, el equipo de búsqueda y rescate de la Cruz Roja Colombiana Poblado personal militar del Batallón de Ingenieros Alban No.7 orgánica de la Séptima Brigada ha dado apoyo a la emergencia y ha logrado encontrar con vida a una persona que se encontraba desaparecida, además de la población que resultó afectada, además ayudaron extrayendo el agua de las viviendas inundadas.
- En Villavicencio la Defensa Civil del Meta y la Secretaria de Infraestructura han realizado la recolección de seis toneladas de material vegetal que obstruían el afluente del Rio Negro y causo inundaciones en las zonas aledañas<sup>24</sup>.
- En Bolívar: La Gobernación de Bolívar donó 1.500 sacos para evitar inundaciones por el desbordamiento del Canal del Dique en San Estanislao.
- En La Guajira: la UNGRD contrató 782 horas máquina de retroexcavadoras y 26 días de volqueta para descolmatación, canalización y rehabilitación hidráulica de los cauces afectados, para garantizar la adecuada evacuación de las aguas represadas, en los municipios de Uribia y Maicao.
- En Antioquia: La UNGRD desplegó equipo técnico a la zona y activaron las líneas de respuesta, 18 equipos de maquinaria amarilla se encuentran en la zona para la limpieza de escombros y se han entregado 206.000 litros de agua potable en los últimos 11 días.

## Respuesta Complementaria:

<sup>24</sup> Gestión del Riesgo Villavicencio. En: <https://bit.ly/3nVVNNp>



- En La Guajira: WFP en coordinación con la Gobernación del departamento gestionó el uso de helicóptero que transportará alimentos para 506 beneficiarios de la Comunidad Tawaira en la Alta Guajira.

## Coordinación general

- Se llevo a cabo la reunión entre Gobierno y organizaciones de cooperación para participar en espacios sobre temas de WASH donde se coordinan acciones de respuesta, con el fin de definir complementariedad para en el archipiélago de San Andrés, Providencia y Santa Catalina. Igualmente se recibió documentación con listado de necesidades.
- En Meta: Las autoridades locales junto a los organismos de socorro han realizado visitas a los puntos afectados en la infraestructura vial; además se han realizado censos con el objetivo de hacer llegar las ayudas humanitarias a las personas afectadas adecuadamente, y se encuentran realizando la Evaluación de Daños y Necesidades (EDAN), la cual permitirá una efectiva atención a las familias damnificadas.
- La Gobernación habilitara el RUD para tener registro de las necesidades de las personas y gestionar la entrega de ayudas humanitarias de una manera adecuada.
- Las autoridades del municipio de Guamal presentarán al Ministerio de Agricultura, información con las necesidades que presenta la población afectada tras la inundación del 16 de noviembre, esto para que se pueda recibir semillas, abono y otros suministros para recuperar los sistemas productivos agrícolas del municipio y de la población campesina de la vereda Humadea<sup>25</sup>.
- El Equipo Local de Coordinación (ELC) de Meta-Guaviare continuará monitoreando la emergencia en coordinación con las autoridades municipales y departamentales, para complementar la respuesta en caso de que sea requerido.
- En Arauca: El ELC continúa coordinando acciones para la respuesta a las necesidades afectadas respecto a la solicitado. Se logró verificar los registros de afectados con asistencia alimentaria por parte de WFP, con el fin de evitar duplicidades se encontró que 89 familias son potenciales de recibir asistencia alimentaria y que 109 familias pueden recibir otros elementos.
- En Chocó: El 27 de noviembre se llevó a cabo GTP extraordinario en el que se estableció la necesidad de realizar Evaluaciones Rápidas de Protección (ERP) adecuadas al contexto de la ola invernal ya sea en los municipios que no cuentan con declaratoria de calamidad pública como Quibdó (zona rural), Litoral del San Juan y Riosucio, o en municipios incluidos en la declaratoria general del departamento pero que no han sido atendidos: Istmina (zona rural) y Juradó. En ese sentido, socios del ELC como Warchild estiman que el 10 de diciembre, en medio de la implementación de sus proyectos en Bojayá, Lloró, Bagadó e Istmina podrían realizar una evaluación de necesidades de protección en el marco de las afectaciones por ola invernal.

### Para ampliar información consulte las siguientes páginas:

- IDEAM: <http://www.ideam.gov.co/>
- UNGRD: <http://portal.gestiondelriesgo.gov.co/>
- SitRep N° 2, actualización N°5: Afectaciones por Emergencias de la Temporada de Lluvias en Colombia: <https://bit.ly/3m5C4di>
- SitRep N° 1, actualización N°4: Afectaciones por Emergencias de la Temporada de Lluvias en Colombia: <https://bit.ly/3nP7Rjo>
- Flash Update N° 3: Afectaciones por Emergencias de la Temporada de Lluvias en Colombia: <https://bit.ly/2KhPO6L>
- Flash Update N° 2: Afectaciones por Emergencias de la Temporada de Lluvias en Colombia: <https://bit.ly/36Ki8Xd>
- Flash Update N °1: Afectaciones por Emergencias de la Temporada de Lluvias en Colombia: <https://bit.ly/32K2eus>

<sup>25</sup> Información proporcionada por el CMGRD de Guamal.

## ANEXOS:

Tabla 1. Número estimado de personas afectadas durante la temporada de lluvias, por departamento y municipio.

Departamento	Municipio	Vereda/Corregimiento	Número estimado de personas afectadas
Chocó	Medio Atrato		2.932
	Carmen de Atrato		262
	Lloró		2.860
	Bagadó		3.900
	Istmina		7.457
	Atrato		2.812
	Nóvita		2.800
	Medio San Juan		8.417
	Tadó		776
	Condoto		4.216
	Sipí		540
	Cantón del San Pablo		1.800
	Cértégui		435
	Rio Quito		700
	Rio Iró (Sólo se identificaron daños en vías)		0
	San José del Palmar		2.273
	Quibdó		7.901
Litoral de San Juan		140	
Juradó		5.031	
Riosucio		Por determinar	
<b>Subtotal</b>			<b>55.255</b>
La Guajira	Maicao	flor de cañaguatè, la concepción, majupay, la mosca, 28 de noviembre, donit Vergara, vincula palacios, las america, 1 de diciembre, torre de la majayura, nuevo amanecer, la armonia,belen de judea, cristo vive, hary fuminaya, luisa perez, cañaguatè, villa ines villa luz, villa uriana, la bemdicion de dios 1, la bendicion de dios 2 monte Carlos, villa madre Laura, parrantial 1., r. jojoncito, r. moumana, r. san felipe	9.135
	Riohacha	villa Fátima, chole, comejenes Cucurumana, cangrejito	9.160
	Alta Guajira (Uribia)	Carrizal, castilletes, bahía honda, cabo de la vela, puerto López, shiapana, cardón, bahía hondita, tawaira, nazareth	14.850
	Manaure	Wasimo, panachi, el porvenir, marquito, wipa, panatshi, chispana, pipamana, buenso aires, flor del olivo, la florida, san Antonio, wariklet hapaim, samaria mashi, lumaki, cuakar, mayapo, pájaro, san tropel, loma verde, piedras blancas, kausaripa, shiruria, urraichi, wacahuao, porciosa, damasco, arrollo limon, tapuaja, korolo omana	2.071
	Distracción		150
	Albania		120
	Villanueva		30
	El Molino		55
<b>Subtotal</b>			<b>35.571</b>
Bolívar	Cartagena	Centro Histórico, Villa Rosa, Olaya Herrera (Zarabanda), Pasacaballos (Madre Herlinda), el barrio Olaya y sus sectores Central, calles Colombia, Concepción, Miramar, Tequendama y Socorro, así como en Bayunca (sector Reino de Pambelé), Policarpa y Bernardo Jaramillo.	155.000
	Simití, Morales, Achí		1.200
<b>Subtotal</b>			<b>156.200</b>
Arauca	Saravena		1.000
Córdoba	La Apartada, Canalete, San José de Uré, Los Córdoba, Tuchín, San Pelayo, Montelíbano, Buenavista, Montería, Puerto Libertador, Ayapel, Lórica, Cotorra, Ciénaga de Oro, Cereté, Planeta Rica, Chinú, San Bernardo del Viento, Moñitos y San Carlos		7.532
	Meta	Vereda El Poblado e Inspección Humadea	400
	Villavicencio		6
<b>Subtotal</b>			<b>406</b>
Norte de Santander	Cucutá		4.396
	Villa del Rosario (22), Toledo (100), San Cayetano (28), El Zulia (80), Los patios y Puerto Santander, La		7.476

	Esperanza, Bucarasica, Cácota y Labateca (16), Los Patios, entre otros.		
		<b>Subtotal</b>	<b>11.872</b>
<b>Archipiélago de San Andrés y Providencia</b>	San Andrés		>2.800
	Providencia		6.300
		<b>Subtotal</b>	<b>9.100</b>
<b>Sucre</b>	Corozal, Tolú, Coveñas, San Onofre, Ovejas, Majagual, Caimito y Sucre	Corregimientos Bocacerrada, San Onofre,	<b>7.600</b>
<b>Atlántico</b>	Candelaria		800
	Malambo		3.380
		<b>Subtotal</b>	<b>4.180</b>
<b>Magdalena</b>	Puebloviejo, Gucamayal y Palermo		<b>2.000</b>
	Dabeiba	El Mohan, La Fortuna, Cajón, Botón, Dabeiba Viejo	770
	Urrao	El volcán, La Magdalena, Pabón, La Florida	300
	Puerto Berrío	Virginias, Palestina, Cabañas (25 familias), Alto Bolivar, Reguardo indígena Caramandu	1200
<b>Antioquia</b>	La Pintada	Barrio Colombia, La Tablaza, San Jorge, El Cairo	400
	San Carlos**		Por determinar
	Liborina	La Honda	121
	Ebejicó	La Renta	6
	Abejorral	El Cairo	50
	San Francisco	El Tagual	1000
	Vigía del Fuerte	En el Río Arquía son: Puerto Medellín (151), Puerto Palacio (133), Vidri (93), Vegaez (258), Belén (101), Isleta (226), Punto de Ocaidó. Las comunidades afectadas en el Río Murrí son: La playa (428), La Loma (425) y Vuelta Cortada (109)	1.924
	Heliconia	La Balastrea	Por determinar
	Remedios	Chorro de Lágrimas (202), Costeñal (57)	259
			<b>Subtotal</b>
		<b>Total</b>	<b>296.746</b>