

FICHA DE SITUACIÓN ACTUAL

Chocó - Bojayá

Zona alta y media del río Bojayá. Comunidades de Mojaudó, Playa blanca, Usaraga, Unión Chocó, Chanó, Nambua, Puerto Nuevo y Punto vino

23 SEPTIEMBRE 2020



Diakonie
Katastrophenhilfe



Financiado por
Unión Europea
Protección Civil y
Ayuda Humanitaria

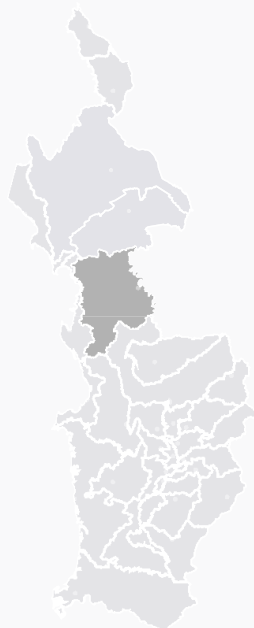
MIRE

MIRE–*Mecanismo Intersectorial de Respuesta a Emergencias*, es un consorcio apoyado por la oficina de Ayuda Humanitaria y Protección Civil de la Unión Europea (ECHO), compuesto por seis (6) organizaciones de carácter humanitario tales como: *Acción Contra el Hambre (ACH)*, *la Alianza por la Solidaridad (APS)*, *el Consejo Noruego para los Refugiados (NRC)*, *la Fundación Plan (PLAN)*, *Médicos del Mundo Francia (MDM)*, y *Diakonie Katastrophenhilfe (DKH)*, quien desarrolla sus actividades con sus socios implementadores *Corporación Infancia y Desarrollo (La CID)* y *Tierra de Paz (TdP)*, que tiene como propósito, la respuesta rápida a las situaciones de emergencia para garantizar necesidades humanitarias urgentes y no satisfechas de las poblaciones más vulnerables con restricción, confinamiento, desplazamiento y en riesgo en Colombia.

• Descripción del evento

Los días 31 de agosto y 1 de septiembre, el Ejército realizó operaciones militares de control y avanzada en contra del ELN en zona cercana a la comunidad de Chanó. Estas operaciones se realizaron con helicópteros y se tiene conocimiento de que se realizaron disparos desde el aire por lo que, al ser una zona tan cercana a la comunidad, estas se vieron afectadas a tal punto que fue necesario que salieran miembros de la comunidad con banderas blancas a solicitar el cese del fuego. Producto de estos enfrentamientos y operaciones militares, y de la presencia de los grupos armados ilegales; las comunidades de Mojaudó, Playa Blanca, Usaraga, Unión Chocó, Nambua, Puerto Nuevo, Punto Vino y Chanó se encuentran en situación de confinamiento y no han podido realizar sus actividades tradicionales, lo que está afectando la seguridad alimentaria y la libre movilidad en la zona. Los habitantes de las diferentes comunidades, dicen que es la primera vez que se presentan combates en su territorio, por lo que se encuentran

temerosas sobre todo a la hora de realizar las actividades de recolección de productos de pan coger, tanto hombres como mujeres deben ir en grupos de 4 o más personas y siempre con el temor de verse en medio de algún enfrentamiento o de encontrarse con algún actor armado ilegal. Manifiestan no tener libertad para realizar actividades como la caza y la pesca, dado que para el desarrollo de estas actividades deben pedir permiso al actor armado. En una de las comunidades se ha manifestado que el actor armado hace uso a la fuerza de las embarcaciones y del combustible, así como de animales de cría y productos de pan coger. La Alcaldía de Bojayá, ha manifestado tener dificultades económicas para la atención de las emergencias, debido a la recurrencia de emergencias humanitarias que se han registrado en el territorio durante lo que ha transcurrido del presente año. A la fecha no se ha hecho ningún tipo de atención humanitaria por parte de la Alcaldía de Bojayá.



CHOCÓ BOJAYÁ

• Descripción de hallazgos

Sociales

Las necesidades básicas están insatisfechas, hay débil presencia institucional en la zona y hay tránsito constante de grupos armados al margen de la ley. Se presenta restricción de la movilidad y confinamiento.

Enfoque Diferencial

Comunidades indígenas pertenecientes al grupo étnico Embera.

Económicos

Las comunidades basan su actividad económica y de subsistencia en la pesca y agricultura (cultivos de pancoger).

Geográficos

Las comunidades se encuentran ubicadas en la zona alta y media del río Bojayá. El acceso a las comunidades se realiza por este río el cual es afluente del río Atrato. Es una zona considerada de difícil acceso, además hay tránsito constante de grupos armados por su cercanía a la costa del pacífico chocoano, Bahía Solano.

Servicios

Las comunidades no cuentan con servicios públicos, ni acceso a servicios de salud y ni a otros servicios sociales.

Ambientales

Se dañaron algunos cultivos de las comunidades por el aterrizaje de helicópteros en las operaciones del Ejército sobre estos.

• Datos Contextuales



Confinamiento



Presencia GAI - Grupos Armados Ilegales



ELN

Forma de Acceso

Fluvial

Desde Quibdó hasta Bellavista el recorrido dura aproximadamente 3 horas en lancha rápida. Posteriormente, desde Bellavista hasta las comunidades el recorrido toma alrededor de 3 horas hasta Puerto nuevo; 3 horas y 30 min hasta Punto vino; 4 horas hasta Nambua; 5 horas hasta Mojaudo; 6 horas hasta Usaraga; 7 horas y 30 min hasta Playa Blanca; 8 horas y 30 min hasta Unión Choco; y 9 horas hasta Chanó. Es recomendado el ingreso con lancheros y comunidad indígena.



Características del territorio

Mecanismos de transferencia

Solo existe posibilidad de transferencia o giros por medio de super giros y un banco agrario en Bellavista. En vigía del Fuerte hay super giros, Sucursal de Bancolombia y Efecty. Cabe mencionar que están ubicados a una gran distancia de las comunidades.



DEFICIENTE

Energía

Las comunidades no cuentan con servicio de energía. En Chanó existe una planta pero la falta de combustible hace que el servicio sea deficiente



NO EXISTE

Comunicaciones

No existe señal de comunicación telefónica salvo en algunos puntos estratégicos. En Mojaudó hay servicio de internet por medio de PIN.



DEFICIENTES

Alojamiento

Las comunidades prestan casas o tambos comunitarios los cuales son abiertos y en donde se duerme en carpas o hamacas.



DEFICIENTE

Seguridad



Es una zona de tránsito con presencia permanente de actores armados ilegales. La Personería municipal informa que en el momento estos grupos no están realizando acciones armadas contra la comunidad. Se recomienda informar a las unidades del Ejército en la zona para la suspensión de acciones armadas. Por ser una zona de tránsito de grupos armados se presume la presencia de MAP/MSE/TE.



DEFICIENTE

● Población Identificada con necesidades

● Población Identificada ● Sexo ● Etnia



● Descripción de la necesidad



PROTECCIÓN

Educación en Emergencia

- Se requiere entrega de material que permita la realización de actividades lúdico pedagógicas en articulación con la secretaria de educación municipal.
- Se requiere espacios de formación en EeE dirigido a NNAJ y docentes como mecanismo de protección ante riesgo persistente identificado en la zona.

ICLA

- Es necesario abrir espacios de información y orientación dirigidos a líderes y comunidades con el fin de fortalecer sus capacidades para acceder a la ruta de atención inmediata y posteriormente a procesos de exigibilidad de derechos como víctimas del conflicto armado.
- Se requiere apoyo ICLA con recurso humano que ayude a la digitación y validación de censos, diligenciamiento anexos 13 del FUD.

Niñez

- Dado el contexto de conflicto armado, es necesario el fortalecimiento de las capacidades de resiliencia, adaptación al cambio, además reforzar los vínculos entre los cuidadores y NN.
- Es necesario realizar trabajo con mujeres lactantes y gestantes.

ERM

- Es necesario hacer difusión de información básica sobre el riesgo de CW/IED debido a que se presume que por el tránsito de actores armados y los constantes enfrentamientos entre los mismos existen municiones sin explosionar (MSE) en las zonas aledañas a las comunidades. Por su parte, en la comunidad del río Cuiá se encontraron minas antipersonal (MAP), lo cual genera un mayor miedo en las comunidades de toda la zona.

VBG

- Existe evidencia de violencia hacia las mujeres y de contextos desiguales para las mismas.



WASH

WASH

- Es necesario mejorar el acceso a agua segura pues las familias están expuestas a enfermedades asociadas al consumo de agua no segura y por el mal manejo de residuos.
- Se requieren kits de higiene.
- Es necesario hacer jornadas de promoción de buenas prácticas de higiene.



SALUD

Salud

- Es necesario hacer brigadas de salud debido a que en lo transcurrido del año 2020 no se han realizado brigadas por parte de las IPS ERCHICHI JAY y SERVIMEDICO que deben prestar el servicio y están obligadas a realizar 4 brigadas de salud durante el año. Las comunidades manifiestan que las enfermedades o patologías que se presentan como fiebre, EDA, IRA, parásitos, malaria; son tratados con medicina alternativa “yerbateros”.

Salud Mental

- Es necesario la implementación de espacios de diálogo focales e individuales con el fin de tratar las afectaciones que por la restricción de la movilidad y los eventos por conflicto armado se han presentado constantemente en las comunidades, generando miedos y temores. Existe una sensación de incertidumbre y temor generalizado en las comunidades, toda vez que hay presencia de integrantes de Grupos Armados Organizados en el territorio y en algunos lugares ya se han registrado enfrentamientos. De igual manera, con la presencia y operativos militares realizados por el Ejército Nacional en contra de la estructura del ELN en la parte alta del río Bojayá, hay mucho temor en la población, toda vez que este actor es quien controla ese territorio y se teme por la avanzada de las AGC o Clan de Golfo. En la comunidad de Usaraga, manifestaron los líderes que los niños son los mayores afectados cuando observan la presencia de integrantes de estos grupos armados organizados. En la comunidad de Chanó, no quisieron o no pudieron manifestarse debido al temor que les genera la presencia de estos integrantes de grupos armados en su comunidad.