



Instituto Nacional de Defensa Civil

**INFORME DE EMERGENCIA N°517 - 04/11/2008/COEN-SINADECI/18:00 HORAS
(INFORME N° 06)**

PRECIPITACIONES PLUVIALES Y VENDAIALES EN EL DEPARTAMENTO AMAZONAS

I. HECHOS:

- a. El día 04 Octubre del 2008, a consecuencia de fuertes precipitaciones pluviales, se produjo el incremento del río Los Chilchos destruyendo los puentes peatonales de La Victoria, San Antonio y San Martín e inundando 20 hectáreas de cultivo ubicados en la localidad de Los Chilchos en el distrito de Leymebamba, provincia de Chachapoyas.
- b. El día 02 de Noviembre, debido a las intensas lluvias que se presentan, se produjo el desborde del río Utcubamba inundando 10 viviendas ubicadas, la Institución Educativa Andrés Bello, la Iglesia Católica y el Local de la Gobernación en el Sector Yerba Buena, distrito La Jalca, provincia Chachapoyas.
- c. El día 04 de Noviembre, a consecuencia de las intensas lluvias, se registraron:
 - Un deslizamiento de tierra que afectó el Km 266 de la carretera Fernando Belaúnde Terry (cerca al Centro Poblado Menor de El Aserradero) en el distrito de Jamalca, provincia Utcubamba.
 - Inundación por desborde del río Urcubamba de dos tramos de la carretera a la altura del puente Wuincungo, en el distrito de Chachapoyas y el sector Poncheta en el distrito de Magdalena, provincia de Chachapoyas.

Cod. SINPAD: 00030126

II. UBICACIÓN:

Departamento. Amazonas

- Prov. Chachapoyas
 - Dist. Chachapoyas
Sector Sipamarca
 - Dist. La Jalca
Sector Yerba Buena
 - Dist. Leymebamba
Caserío Los Chilchos
 - Dist. Magdalena
Sector Poncecha
- Prov. Utcubamba
 - Dist. Jamalca
Caserío El Aserradero

JMHE




III. EVALUACION DE DAÑOS, CON DATOS AL 04 DE NOVIEMBRE DE 2008

UBICACIÓN	Personas	Viviendas y Locales Públicos				Transportes	
	Damnificadas	Viviendas Destruidas	II.EE. Afectados	Iglesia Afectadas	Local Municipal Afectado	Carretera Afectada (metros)	Puentes Afectados
DPTO AMAZONAS	42	10	1	1	2	200,00	2
PROV. CHACHAPOYAS	42	10	1	1	2	100,00	2
DIST. CHACHAPOYAS						100,00	1
DIST. LA JALCA	42	10	1	1	2		
DIST. MAGDALENA							1
PROV. UTCUBAMBA						100,00	
DIST. JAMALCA						100,00	
TOTAL NOVIEMBRE	42	10	1	1	2	200,00	2

FUENTE: Comité Regional de Defensa Civil de Amazonas

Nota: Actualizado al 04 de Noviembre de 2008


Juan Manuel Huapaya Espinoza
Módulo de Operaciones

IV. AYUDA HUMANITARIA CON DATOS ACTUALIZADOS AL 04 DE NOVIEMBRE 2008

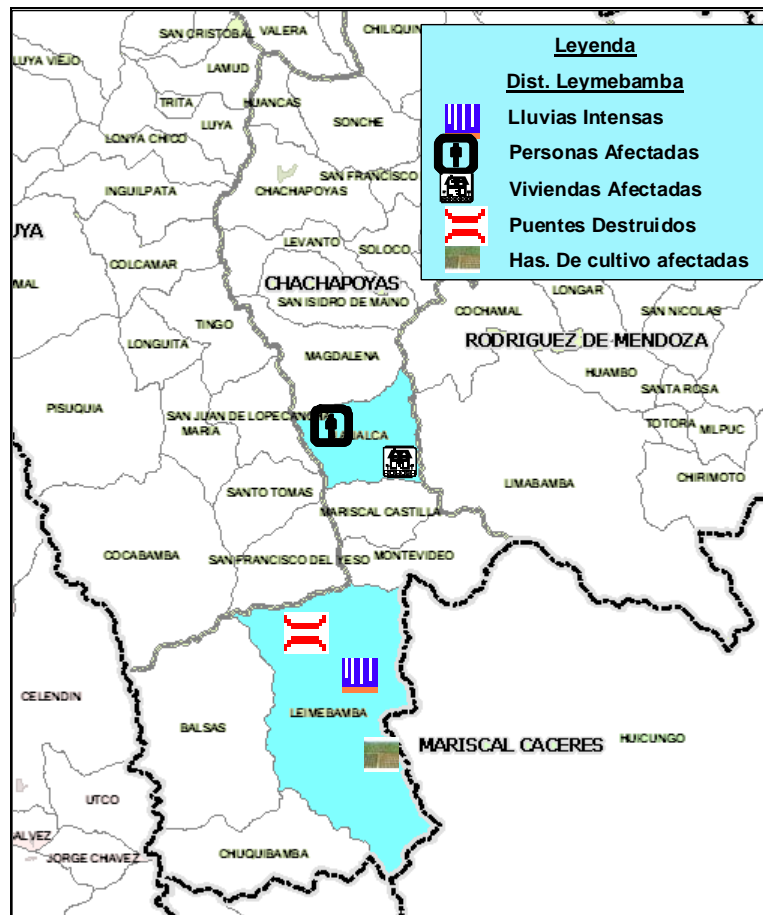
UBICACIÓN	AYUDA HUMANITARIA ENTREGADA			
	TECHO	ABRIGO		ENSERES
	CALAMINAS	FRAZADAS	BOTAS DE JEBE	BIDONES
DPTO AMAZONAS	150	20	10	10
PROV. CHACHAPOYAS	150	20	10	10
DISTR. LA JALCA	150	20	10	10
TOTAL - UNIDAD (OCTUBRE)	150	20	10	10
PESO POR TIPO X (TM)	0,53	0,07		0,04
TOTAL NOVIEMBRE (TM)	0,64			

FUENTE: Comité Regional de Defensa Civil de Amazonas
 Nota: Actualizado al 04 de Noviembre de 2008

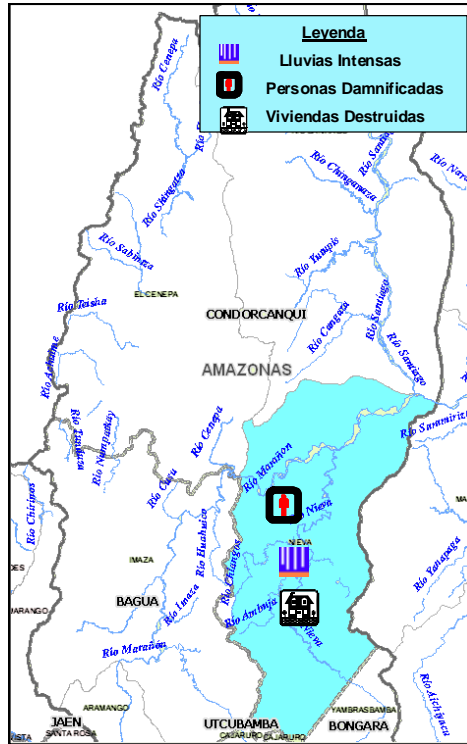
J. Huapaya
 Juan Manuel Huapaya Espinoza
 Módulo de Operaciones

V. MAPA SITUACIONAL:

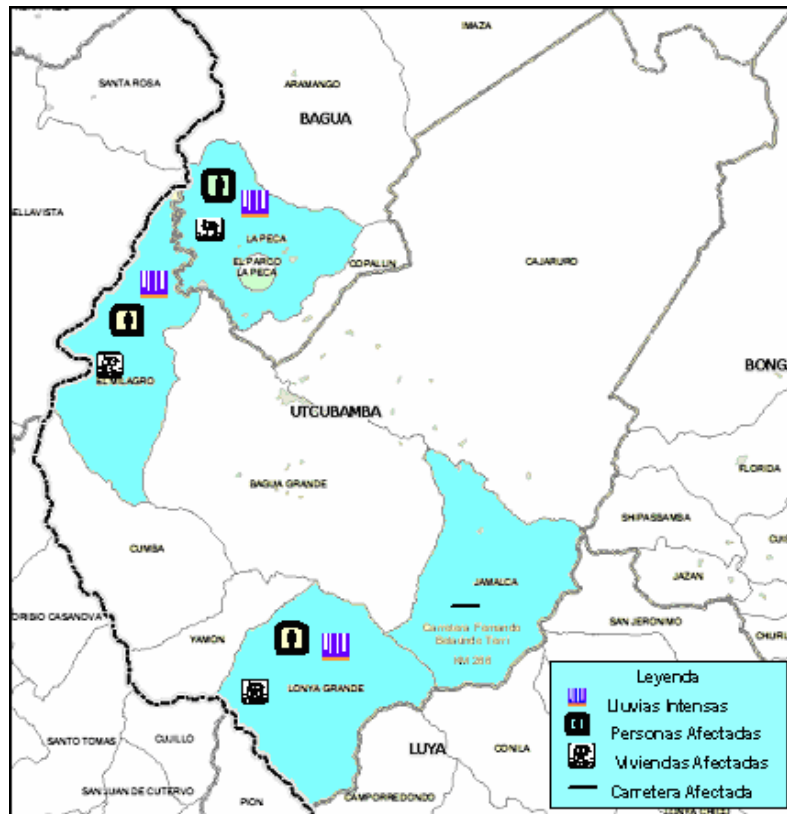
a) PROVINCIA CHACHAPOYAS



b) PROVINCIA CONDORCANQUI



c) PROVINCIA UTCUBAMBA



JMHE



Instituto Nacional de Defensa Civil

VI. ACCIONES:

Miércoles, 29 Octubre 2008

- Una comisión integrada por personal del Comité Regional de Defensa Civil de Amazonas y el Comité Provincial de Defensa Civil de Chachapoyas, continúan en la localidad de Los Chilchos evaluando los daños.

Lunes, 03 de Noviembre 2008

- El Comité Distrital de Defensa Civil de La Jalca, ha iniciado la evaluación de los daños en el sector Yerba Buena.

Martes, 04 de Noviembre 2008

El Comité Regional de Defensa Civil de Amazonas, informó que:

- Atendieron a las personas damnificadas del distrito de La Jalca.
- Una comisión del Gobierno Regional, se dirige al Centro Poblado Menor El Aserradero a evaluar los daños.

VII. FUENTES:

- Comité Regional de Defensa Civil de Amazonas
- Comité Provincial de Defensa Civil de Bagua
- Comité Provincial de Defensa Civil de Chachapoyas
- Comité Provincial de Defensa Civil de Utcubamba
- Comité Distrital de Defensa Civil de El Milagro

San Isidro, 04 de Noviembre del 2008
COEN – SINADECI

JMHE




Instituto Nacional de Defensa Civil

ANEXO N°1 CONSOLIDADO DE EVALUACIONES DE DAÑOS

OCTUBRE 2008


UBICACIÓN	Personas		Viviendas y Locales Públicos			
	Damnificadas	Afectadas	Viviendas Destruídas	Viviendas Afectadas	II.EE. Afectados	Iglesia Afectadas
DPTO AMAZONAS	9	432	3	113	2	1
PROV. BAGUA		10		2		
DIST. BAGUA		10		2		
PROV. CHACHAPOYAS						
DIST. LEYMEBAMBA						
PROV. CONDORCANQUI	9		3			
DIST. NIEVA	9		3			
PROV. UTCUBAMBA		422		111	2	1
DIST. EL MILAGRO		40		8		
DIST. LONYA GRANDE		382		103	2	1
TOTAL OCTUBRE	9	432	3	113	2	1

FUENTE: Comité Regional de Defensa Civil – Amazonas
Nota: Actualiza al Cuadro del 27 de Octubre de 2008


Juan Manuel Huapaya Espinoza
Módulo de Operaciones

UBICACIÓN	Transporte	Agricultura	
	Puentes Destruídos	Cultivos Afectados (Has)	Cobertura Natural Destruído (Has)
DPTO AMAZONAS	3	20,00	7,00
PROV. CHACHAPOYAS	3	20,00	
DIST. LEYMEBAMBA	3	20,00	
PROV. CONDORCANQUI			
DIST. NIEVA			
PROV. UTCUBAMBA			7,00
DIST. EL MILAGRO			7,00
DIST. LONYA GRANDE			
TOTAL OCTUBRE	3	20,00	7,00

FUENTE: Comité Regional de Defensa Civil – Amazonas
Nota: Actualiza al Cuadro del 27 de Octubre de 2008


Juan Manuel Huapaya Espinoza
Módulo de Operaciones

JMHE



Instituto Nacional de Defensa Civil

ANEXO N°2 CONSOLIDADO DE APOYOS LOGISTICOS

OCTUBRE 2008

UBICACIÓN	AYUDA HUMANITARIA ENTREGADA						
	TECHO			ABRIGO			
	CALAMINAS	CARPAS	BOBINA PLASTICO	COLCHAS	COLCHONES	FRAZADAS	ROPA (KG)
DPTO AMAZONAS	1.030	2	0,50	40	4	4	100,00
PROV. BAGUA							
DISTR. BAGUA							
PROV. CHACHAPOYAS							
DISTR. LEYMEBAMBA							
PROV. CONDORCANQUI		2	0,50		4	4	
DISTR. NIEVA		2	0,50		4	4	
PROV. UTCUBAMBA	1.030			40			100,00
DISTR. EL MILAGRO				40			100,00
DISTR. LONYA GRANDE	1.030						
TOTAL - UNIDAD (OCTUBRE)	1.030	2	0,50	40	4	4	100,00
PESO POR TIPO X (TM)	3,69			0,18			

FUENTE: Comité Regional de Defensa Civil de Amazonas
SINPAD: Código SINPAD: 00029905, 00029916, 00029946, 00029948,
 00029949, 00029950, 00029952, 00029953, 00030045, 00030118, 00030126
Nota: Actualiza al Cuadro del 27 de Octubre de 2008


 Juan Manuel Huapaya Espinoza
 Módulo de Operaciones

UBICACIÓN	AYUDA HUMANITARIA ENTREGADA													
	ENSERES												OTROS	ALIMENTOS
	BALDES	BIDON	COCINAS	CUCHARAS	CUCHARON	CUCHILLOS	ESPUMADERA	PLATOS HONDOS	PLATOS TENDIDOS	TAZONES	VASOS	OLLAS 26	SACOS TERREROS	PRONAA (KG)
DPTO AMAZONAS	9	9	2	44	2	1	2	40	40	4	4	7	80	70,00
PROV. CHACHAPOYAS													80	
DISTR. LEYMEBAMBA													80	
PROV. CONDORCANQUI	2	2	2	4	2	1	2			4	4			
DISTR. NIEVA	2	2	2	4	2	1	2			4	4			
PROV. UTCUBAMBA	7	7		40				40	40			7		70,00
DISTR. EL MILAGRO	7	7		40				40	40			7		70,00
DISTR. LONYA GRANDE														
TOTAL - UNIDAD (OCTUBRE)	9	9	2	44	2	1	2	40	40	4	4	7	80	70,00
PESO POR TIPO X (TM)	0,06												0,01	0,07

FUENTE: Comité Regional de Defensa Civil de Amazonas
SINPAD: Código SINPAD: 00029905, 00029916, 00029946, 00029948,
 00029949, 00029950, 00029952, 00029953, 00030045, 00030118, 00030126
Nota: Actualiza al Cuadro del 27 de Octubre de 2008


 Juan Manuel Huapaya Espinoza
 Módulo de Operaciones

TOTAL TONELADAS ENTREGADAS A LA FECHA: 4.00 TM

JMHE



Instituto Nacional de Defensa Civil

ANEXO N°3 CRONOLOGIA DE EMERGENCIAS ATENDIDAS

1. HECHOS:

- a) El día 04 Octubre del 2008, a consecuencia de fuertes precipitaciones pluviales, han colapsado dos viviendas ubicadas en el caserío San Pedro de Japaima en el distrito de Nieva, provincia de Condorcanqui.
- b) El día 11 Octubre del 2008, a las 20:00 horas, a consecuencia de fuertes precipitaciones pluviales acompañados de vendavales (vientos fuertes), dos distritos de la provincia de Utcubamba, departamento de Amazonas resultaron afectados. En el distrito de El Milagro, la activación de la quebrada Huarango Pampa, causó la inundación de 05 viviendas ubicadas en las localidades de Huarangopampa y Santa Elena y en el distrito de Lonya Grande la destrucción de techos en 94 viviendas de los Caseríos de Roblepampa, Huaylla, Nueva York, Nuevos Aires, Queramarca, Santa Cruz y Yungay, así como la interrupción del fluido eléctrico en el distrito.
- c) El día 27 Octubre del 2008, a consecuencia de fuertes precipitaciones pluviales, resultaron afectadas dos viviendas ubicadas en el sector Primavera de la capital de la provincia de Bagua.

Código SINPAD: 00029905, 00029916, 00029946, 00029948, 00029949, 00029950, 00029952, 00029953, 00030045, 00030118

2. ACCIONES:

Lunes , 13 de Octubre 2008

- Personal de los Comités Distritales de Defensa Civil de El Milagro y Lonya Grande, con el apoyo de los Comités Provinciales de Defensa Civil de Bagua y Utcubamba, se encuentran evaluando los daños.
- El Comité Distrital de Defensa Civil de El Milagro apoyó en la reubicación de las familias afectadas a las partes altas de la ciudad.

Martes, 14 de Octubre 2008

- El Comité Distrital de Defensa Civil de El Milagro, informó que viene apoyando a la población afectada, con alimentos (desayunos y almuerzos) y entregó 15 bidones de 131 litros para el abasteciendo de agua.
- El PRONAA-MINDES entregó al Comité Distrital de Defensa Civil de El Milagro, 70 Kg. de alimentos para la población damnificada.

Miércoles, 15 de Octubre 2008

- El Comité Provincial de Defensa Civil de Utcubamba, reportó la evaluación complementaria de daños realizada en el distrito de Lonya Grande.

JMHE



Instituto Nacional de Defensa Civil

Viernes, 17 de Octubre 2008

- El Comité Provincial de Defensa Civil de Utcubamba, reportó que:
 - a) Se ha restablecido el fluido eléctrico en el distrito de Lonya Grande.
 - b) Se entregó apoyo logístico a las personas afectadas del distrito de El Milagro.

Martes, 21 de Octubre 2008

- El Comité Regional de Defensa Civil de Amazonas, entregó 525 calaminas al Comité Provincial de Defensa Civil de Utcubamba que distribuyó a las personas afectadas del distrito de Lonya Grande.

Lunes, 27 de Octubre 2008

- El día 25 de Octubre, el Comité Regional de Defensa Civil de Amazonas, entregó 505 calaminas al Comité Provincial de Defensa Civil de Utcubamba para concluir el apoyo a las personas afectadas del distrito de Lonya Grande.

Viernes, 31 Octubre 2008

- El Comité Regional de Defensa Civil de Amazonas se encuentra atendiendo a las personas afectadas del distrito de La Peca (cercado de Bagua).

JMHE