

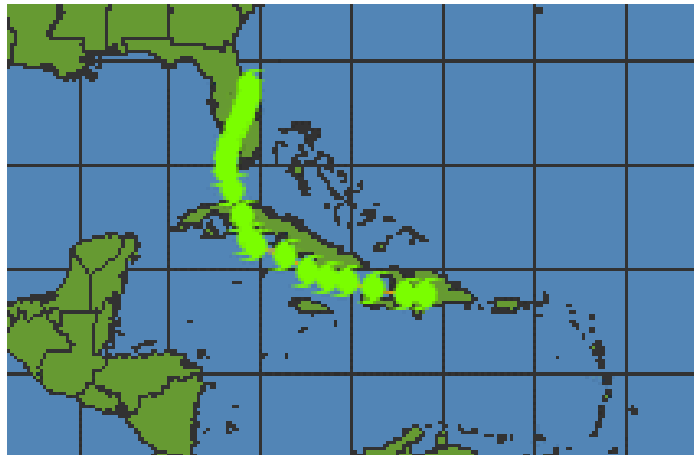


**Naciones Unidas
Oficina de la Coordinadora Residente**

De: Oficina de la Coordinadora Residente - Cuba

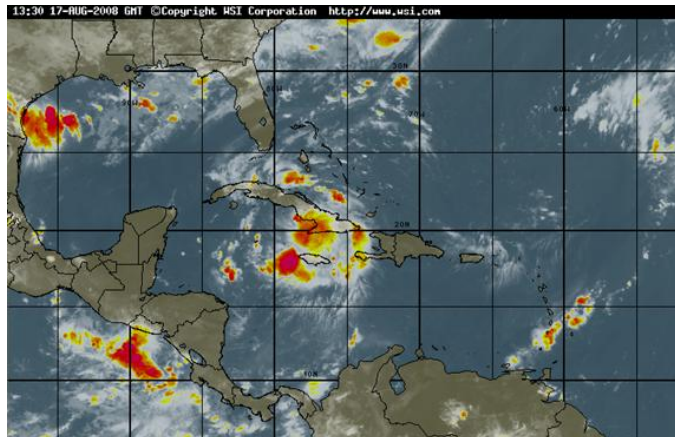
**Asunto: Informe de Situación No 2 "Tormenta Tropical *FAY*"
20 de agosto, 2008 –17:00 horas**

Situación:



Trayectoria Tormenta Tropical Fay <http://www.wunderground.com/hurricane/at20086.asp>

El sexto ciclón de la temporada 2008 en el Atlántico/Caribe –*FAY*-- afectó directamente el territorio cubano del 16 al 18 de agosto de 2008 con vientos sostenidos de 85 kilómetros por hora y rachas superiores, copiosas lluvias, tormentas eléctricas y fuerte oleaje costero, principalmente en la costa sur cubana, como puede ser observado en el siguiente mapa del día 17 de agosto.



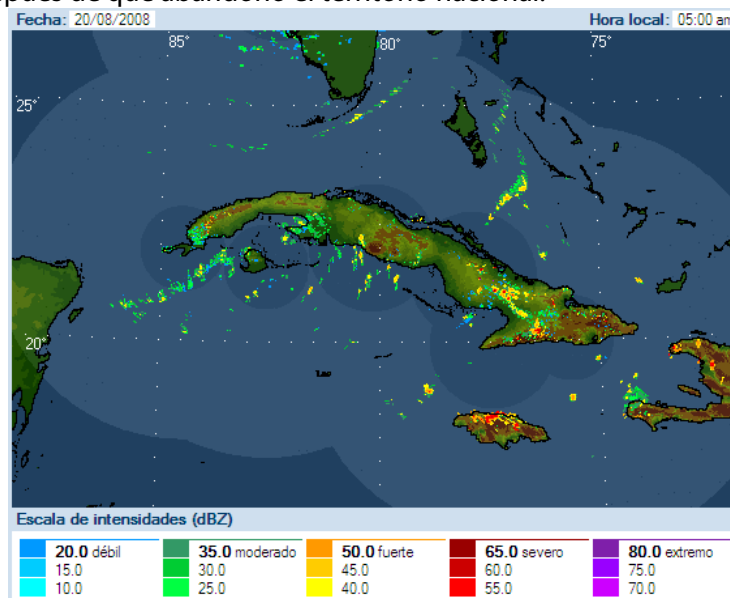
***FAY* azota el territorio cubano a las 13:30 GMT del 17 de agosto de 2008-08-20**

Los efectos negativos de la tormenta tropical *FAY* se han venido sintiendo, aunque en medida decreciente, hasta la hora de redactar este informe: 17:00 horas del 20 de agosto de 2008.

A las lluvias recibidas en ocasión del cruce directo de *FAY* por el territorio cubano hay que agregar las que han caído en el país, especialmente en su zona central, debido al arrastre posterior, cuando la tormenta ya se encuentra lejos de Cuba en territorio de la Florida.

En la zona central del país se han reportado los siguientes niveles significativos de lluvia (en algunos casos el doble del promedio para la temporada): Mayarí (432 mm.), El Naranjo (385 mm.) y Cuatro Vientos (357 mm.) en la provincia Cienfuegos; y Agabama (463 mm), Fomento (388mm), Condado (312mm), Caracusey (266 mm.), Trinidad (264 mm.) e Iznaga (261 mm.) en la provincia Sancti Spíritu.

Se incluye un mapa de retorno de los radares meteorológicos cubanos en la mañana del 20 de agosto, que muestran las lluvias que afectan al archipiélago cubano originadas por el paso de *FAY* 48 horas después de que abandonó el territorio nacional.



48 horas después de que *FAY* salió de Cuba, continúan las lluvias de arrastre en territorio cubano

La continuidad de las lluvias resulta preocupante en varias localidades de la zona central del país por el nivel de saturación ya alcanzado por los suelos.

Medidas adoptadas por el Gobierno de Cuba:

Con la dirección de la Defensa Civil de Cuba, fueron evacuadas la población en zonas bajas, tradicionalmente afectadas por inundaciones, así como a los vacacionistas nacionales y extranjeros en playas y otros centros proclives al riesgo.

También fueron trasladados a lugares altos y seguros el ganado que habitualmente pasta en zonas bajas y protegidas otras instalaciones agrícolas, entre ellas granjas porcinas y avícolas.

El vasto sistema de represas en Cuba fue atendido prioritariamente y sometido a constante vigilancia. Se vaciaron los principales reservorios de agua en el oriente y centro del país a fin de captar el escurrimiento de la lluvia e impedir riadas laderas abajo. Esta medida garantizó la seguridad de la población y sus bienes en gran parte del país.

En todo el país, brigadas sanitarias del Ministerio de Salud Pública y el sistema de atención primaria, representado por los Médicos y Enfermeras de la Familia, se encuentran promoviendo acciones básicas de higiene a fin de impedir que las continuadas lluvias e inundaciones puedan originar enfermedades.

En este sentido también se trabaja por Servicios Comunales en la eliminación de depósitos de agua creados por el exceso de lluvia y contra la posible proliferación de vectores dañinos para la salud humana.

Daños Preliminares:

Las principales afectaciones causadas por *FAY* están vinculadas a sus copiosas lluvias y a las inundaciones en zonas bajas causadas por ellas, así como a las penetraciones del mar en zonas costeras.

Comunidades inundadas e incomunicadas, viviendas dañadas, interrupciones en el servicio eléctrico y telefónico, viales deteriorados y daños a cultivos agrícolas, han sido las principales afectaciones provocadas por la Tormenta Tropical Fay en el país.



Fotos: Agencia Cubana de Noticias

Las lluvias torrenciales originaron inundaciones en la provincia central de Villa Clara, y quedaron cubiertas por el agua comunidades como Falcón y Pavón, con interrupciones del servicio eléctrico y del telefónico, donde los postes de electricidad fueron arrastrados por el agua. Brigadas de rescate lograron poner a salvo a los vecinos.



Fotos: Agencia Cubana de Noticias

En esta comunidad de Falcón más de 200 viviendas han quedado bajo el agua (hasta niveles de ventanas y techos), siendo severamente afectadas. Esto trajo como consecuencia el deterioro y la pérdida de bienes materiales básicos de los pobladores.

Adicionalmente en esta provincia se reportaron considerables inundaciones en los municipios Placetas, Camajuaní, y Manicaragua. Se reportan afectaciones a puentes que dificultan las comunicaciones en ese territorio.

En la provincia Cienfuegos, hasta 24 hrs. posterior al paso de la Tormenta Tropical Fay, se mantuvieron incomunicadas 8 comunidades: El Sopapo, Cien Rosas, El Mamey, Cimarrones, El Nicho, Charco Azul Arriba, Aguacate y Centro Cubano.

En la provincia de Sancti Spíritus se reportaron daños en 232 viviendas, de ellas 15 destruidas totalmente, en Trinidad y Fomento, con la interrupción de los servicios telefónico y eléctrico en algunas zonas. También se reportan daños en viales, fundamentalmente puentes, y en la agricultura.

En Ciego de Ávila se han producido inundaciones, que originaron la evacuación de vecinos en zonas de riesgo.

En Santiago de Cuba se incomunicaron el municipio Guamá y 4 comunidades del municipio Tercer Frente. En esta provincia se reportaron afectaciones al servicio eléctrico y afectaciones en plantaciones de café, yuca y plátano.

No se reportó ninguna víctima en Cuba, y la evacuación de más de 25,000 personas entre nacionales y turistas extranjeros se cumplió con toda seguridad. Los vacacionistas ya regresaron a sus respectivos lugares de descanso.

Acciones tomadas por el Sistema de las Naciones Unidas (SNU) en Cuba:

Desde el jueves 14 de agosto, el SNU estuvo alerta y monitoreando atentamente la evolución de la zona de bajas presiones que luego se convirtió en la tormenta tropical *FAY*.

La Oficina de la Coordinadora Residente se mantuvo en contacto telefónico con todo el personal de las Naciones Unidas en el país.

Ningún miembro del personal del SNU en Cuba o las oficinas del Sistema en el país sufrió daños.

Información:

Para información adicional, por favor contacte a la **Oficina de la Coordinadora Residente en Cuba**, a través de los siguientes correos electrónicos:

roberto.galvez@undp.org; alberto.d.perez@undp.org; liudmila.curbelo@undp.org

Calle 18 No. 110, Miramar, La Habana, Cuba, Apdo 4138,

Tel: (537) 204 1512-15, Fax (537) 204 1516,

Consulte el sitio Web de ONU en Cuba: www.onu.org.cu

Para información nacional consulte:

Instituto de Meteorología de Cuba <http://www.insmet.cu>

Infomed Red De Salud Cubana <http://www.sld.cu/sitios/huracanes/>

Periódico Granma <http://www.granma.cubaweb.cu>

Periódico Juventud Rebelde <http://www.juventudrebelde.cu/>

Periódico 5 de septiembre <http://www.5septiembre.cu/>

Agencia Cubana de Noticias <http://www.ain.cu/>